

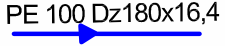


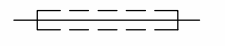
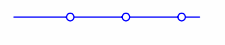




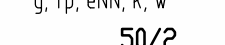
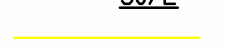
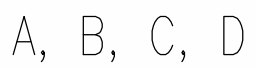


## LEGENDA

		- proj. ujęcie S4
	PE 100 Dz180x16,4	- proj. rurociąg tłoczny wody surowej
	SDR11	L - łączna długość 225m
	eNN	- kabel elektro-energetyczny
		- rura osłonowa
		- projektowane ogrodzenie
		- proj. utwardzenie brukowiec
		- proj. utwardzenie płyty ażurowe typu EKO
		- proj. utwardzenie płyty typu YOMB
	g, tp, eNN, k, w	- skrzyżowania, kolizje z ist. uzbrojeniem
	<b>50/2</b>	- nr ewidencyjny działki
		- granica nieruchomości
	A, B, C, D	- strefa ochrony bezpośredniej ujęcia teren dzierżawiony przez Gminę Zielonka

**Obiekt studni, rurociągu wody surowej** położony jest na działkach będących w jednostce ewidencyjnej Zielonka wg poniższego zestawienia działek

LP.	NR EW.DZ.	OBRĘB	ULICA / TEREN
1	50/1	4-90-05	teren ZSZ
2	50/2	4-90-05	teren stacji wodociągowej
3	42	4-90-05	ul.Inżynierska

PROJEKT ROZBUDOWY STACJI UZDATNIANIA WODY W ZIELONCE PRZY ul. INŻYNIERSKIEJ  
BUDOWA STUDNI WIERCONEJ I ZBIORNIKA WODY UZDATNIONEJ

Inwestor: PWiK w Zielonce  
ul. LITERACKA 20, 05-220 ZIELONKA

	Imię i nazwisko:	Podpis:	Specjalność:	Nr uprawnień:	Data:
Projektował:	mgr inż. Bożenna Żebrowska		instalacyjna	St 319/90	06.2009
Sprawdził:	mgr inż. Hanna Dąbrowska		instalacyjna	Wa 51/96	06.2009
Projektował:	mgr inż. Dariusz Nowak		elektryczna	Wa- 485/91	06.2009
Sprawdził:	mgr inż. Mariusz Gieraft		elektryczna	St- 532/79	06.2009
Adres inwestycji:	Zielonka: ul.Inżynierska, dz. ew. nr 42, 50/1, 50/2 obręb 4-90-05			Faza PB	
Tytuł rysunku	Ujęcie wody nr S4. Projekt zagospodarowania terenu.		Skala 1 : 500	Nr rys. S-1	