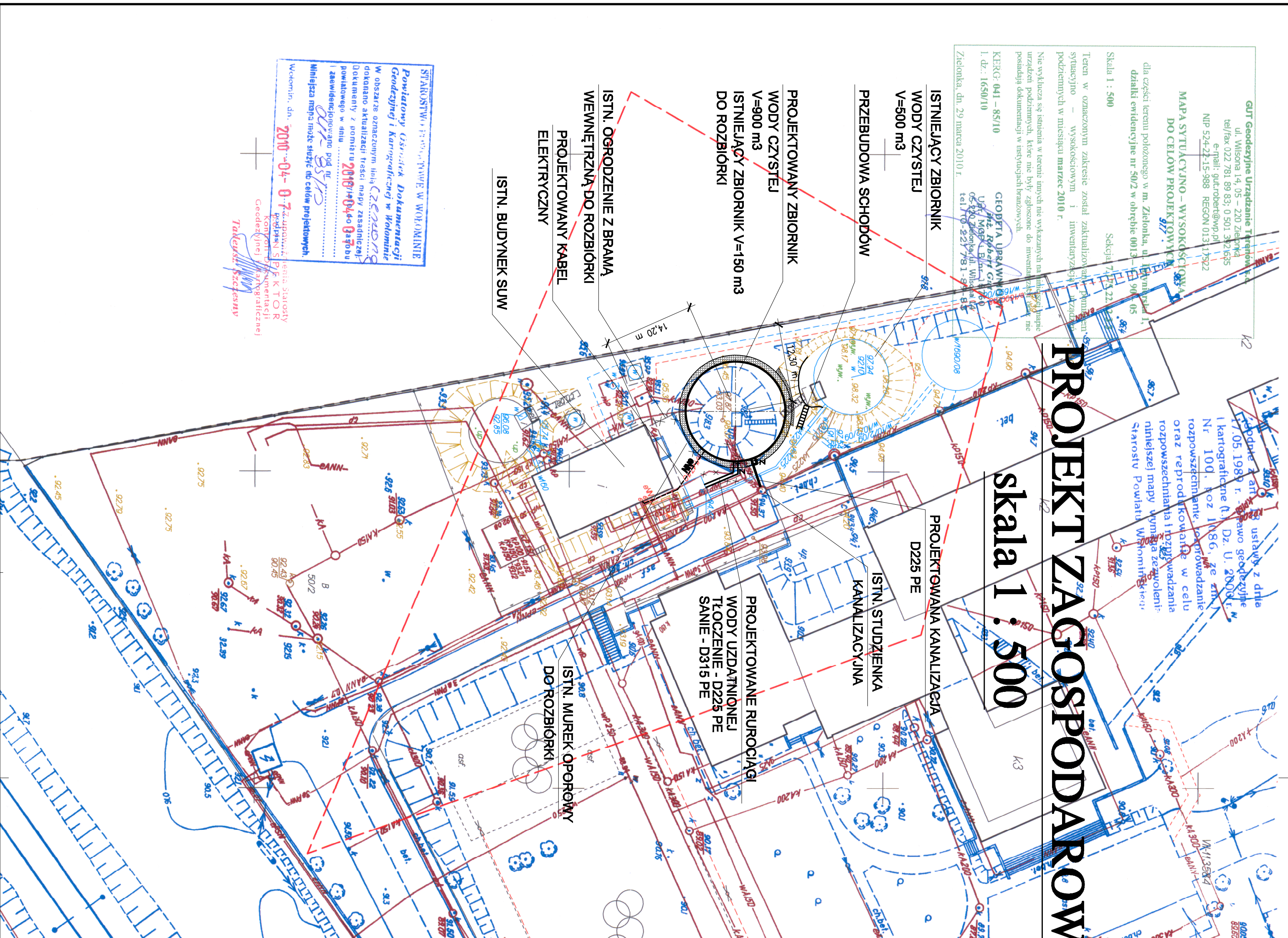


PROJEKT Zagospodarowania

skala 1 : 500



GUR Geodetyczne Urządzenie Techniczne
ul. Wisłona 14, 05-220 Zielonka
tel./fax 022 781 89 83; 0 501 342 655
e-mail: gur@geodety.pl
NIP 52422515-988 REGON 013127922

MAPA SYTUACYJNO – WYSOKOŚCIOWA
DO CELÓW PROJEKTYWY

Skala 1 : 500

Teren w oznaczonym zakresie został zakwalifikowany „Pierwszą” sytuacyjno – wysokościowym i inwentaryzacyjnym przedsięwzięciem podziemnym w miesiącu marzec 2010 r.

Nie wklucza się istnienia w terenie innych nie wykazanych na niniejszej mapie obiektów, urządzeń podziemnych, które nie były zgłoszone do inwentaryzacji posiadającej dokumentację w instytucjach branżowych.

KERGO-041 – 85/10
L. dt.: 1650/10

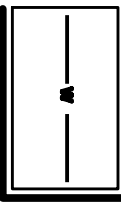
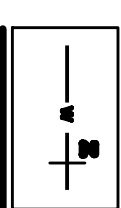
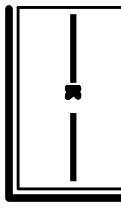
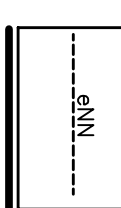
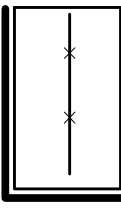
GEODETA URZĄDOWY
mgr inż. Robert Gałka
ul. Wisłona 14, 05-220 Zielonka
tel./fax 022 781 89 83; 0 501 342 655

Zielonka, dn. 29 marca 2010 r.

STANOWISKO PRACOWNIKA W WOPOLMINIE
Powiatowy Urząd Geodezji i Kartografii w Wołominie
W obszarze oznaczonym linią czarną
opracowano aktualizację treści mapy zasadniczej
dotychczasowej z pominięciem 2010/04/04
zawierającej dane do celów projektowych.
Widoczna mapa może służyć do celów projektowych.
Widoczna, dn. 2010-04-07
mgr inż. Jarosław Szymański
mgr inż. Robert Gałka
Geodeta (nie) Wykonawca
TAKKASZ SZCZESNY

ustawę z dnia 17/05/1989 r. o geodezji i kartografii (t.j. Dz. U. 2004. Nr 104, poz. 1086, ze zmianami) oraz rozporządzenie w sprawie sposobu prowadzenia nawiązania mapy w tymże rozporządzeniu: Starosty Powiatu Wołomińskiego

OZNACZENIA

-  Proj. ciek wodociąg
-  Proj. sanitażny lub na stud. wodociąg
-  Proj. kable elektr. zasil. i sterownicze
-  Proj. kanalizacja
-  Obiekty do demontażu

TEN PRACOWNIK EST OBEJTY PRACAMI AUTORSKIMI FIRMY "INSTALAND", BEZ PRZEMIEJ 2000Y WE WZROK BYC REPRODUKOWANY W CAŁOŚCI LUB CZĘŚCI PRZY WYKORZYSTANIU DO PRAC BUDOWLANYCH	
INSTALAND	Brand: RUCIOGA ZENNEITZNE
Andrzej Białecki	Faza: Proj. Budowlano Wykonawczy
02-764 Warszawa, ul. Jana Ciepłego 6 m 46	
Temat: PROJEKT ZAGOSP. NA WODĘ PITNĄ (UZDATNIONĄ) WZRODZ. WRAZ Z JĘDZO UZKOSZKIBNIA DLA STACJI UZATNIANIA WODY PRZY ul. INŻYNIERSKIEJ W ZIELONCE	
Nazwa projektu:	PROJEKT ZAGOSP. TERENU
Projektant:	Andrzej Białecki
Opisownik:	mgr inż. Robert Gałka
Sprawdzca:	mgr inż. Jarosław Szymański
	Skala: 1:500
	Data: 04.2010
	Str. nr. 1