




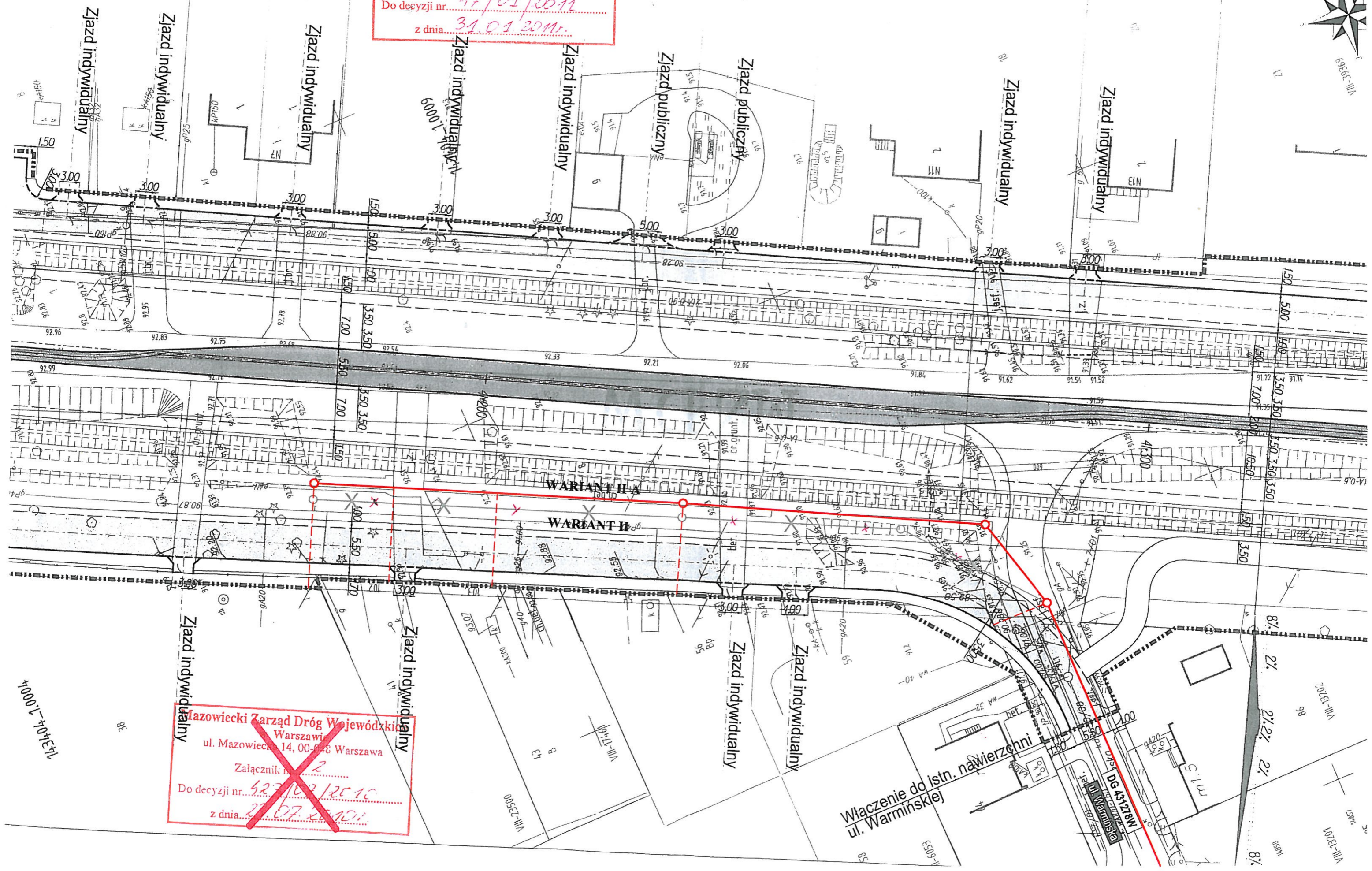

ZALĄCZNIK

Plan zagospodarowania drogi wojewódzkiej nr 631
SKALA 1:500

Mazowiecki Zarząd Dróg Wojewódzkich
w Warszawie
ul. Mazowiecka 14, 00-048 Warszawa
Załącznik nr. 1
Do decyzji nr. 47/01/2011
z dnia 31.01.2011r.

OZNACZENIA:

-  - projektowany kanał sanitarny DN 200 - **WARIANT II A**
-  - odcinki sieci przebiegające od kanału głównego do granicy nieruchomości gruntowej
-  - przebieg kanału sanitarnego uzgodnionego decyzją NR 423/07/2010. - **WARIANT II**



~~Mazowiecki Zarząd Dróg Wojewódzkich
w Warszawie
ul. Mazowiecka 14, 00-048 Warszawa
Załącznik nr. 2
Do decyzji nr. 527/02/2011
z dnia 27.07.2011r.~~