

1000

Zielonka, dnia *20.04.2015*

Przedsiębiorstwo
Wodociągów i Kanalizacji
w Zielonce Sp. z o.o.
WPIYNELQ
Data: *22* KW. 2015
671

DECYZJA Nr *15A* /2015

ST
23/04/15
Lp. zai.
Podpis: *Gzejne*

Na podstawie art. 39 ust. 3 i ust. 3a ustawy z dnia 21 marca 1985 r. o drogach publicznych (t.j. Dz. U. z 2013r., poz. 260) art. 104 ustawy z dnia 14 czerwca 1960r. Kodeks postępowania administracyjnego (t. j. Dz. U. z 2013 r., poz.267), Uchwały Nr XXIII/223/08 Rady Miasta Zielonka z dnia 30 czerwca 2008r. w sprawie zaliczenia poszczególnych dróg w mieście Zielonka do kategorii dróg gminnych, po rozpatrzeniu wniosku złożonego przez firmę **Przedsiębiorstwo Wodociągów i Kanalizacji w Zielonce Sp. z o.o. z siedzibą w 05-220 Zielonka, ul. Literacka 20** w sprawie lokalizacji w pasie drogowym urządzeń niezwiązanych z potrzebami zarządzania drogami lub potrzebami ruchu drogowego
Burmistrz Miasta Zielonka

POSTANAWIA

zezwolić Wnioskodawcy na lokalizację w pasie drogowy ul. Kujawskiej /dz. ew. nr 78/3 obr. 4-80-05/, ul. Żabia /dz. ew. nr 43/3 obr. 4-90-02/ urządzenia infrastruktury technicznej – przewodu wodociagowego o średnicy 110 mm projektowanego w ramach wodociągu spinającego w ul. Nadrzecznej pomiędzy ul. Kujawską i ul. Kościuszki w Zielonce.

Pod warunkiem:

- 1) Uprzedniego wykonania dokumentacji technicznych z wszelkimi uzgodnieniami wymaganymi przepisami prawa.
- 2) Urządzenia mogą być umieszczone w pasie drogi po uprzednim otrzymaniu decyzji zezwalającej na zajęcie pasa drogowego.

UZASADNIENIE

Na podstawie art. 107 § 4 k.p.a. odstąpiono od uzasadnienia decyzji, gdyż uwzględnia ona w całości żądanie strony.

POUCZENIE

Zgodnie z art. 39 ust. 3a ustawy o drogach publicznych określa się, że przed rozpoczęciem robót budowlanych inwestor zobowiązany jest do:

- 1) uzyskania pozwolenia na budowę lub zgłoszenia budowy albo wykonywania robót budowlanych;
- 2) uzgodnienia z zarządcą drogi, przed uzyskaniem pozwolenia na budowę, projektu budowlanego obiektu lub urządzenia niezwiązanego z potrzebami zarządzania drogami lub potrzebami ruchu drogowego;
- 3) uzyskania zezwolenia zarządcy drogi na zajęcie pasa drogowego, dotyczącego prowadzenia robót w pasie drogowym lub na umieszczenie w nim obiektu lub urządzenia.
- 4) uzyskania i zatwierdzenia przez Powiatowego Inspektora Ruchu Drogowego projektu organizacji ruchu.

Utrzymanie obiektów i urządzeń niezwiązanych z potrzebami zarządzania drogami lub potrzebami ruchu drogowego należy do ich posiadaczy.

W terminie 14 dni od dnia doręczenia niniejszej decyzji stronie służy odwołanie do Samorządowego Kolegium Odwoławczego w Warszawie, ul. Kielecka 44, 02-530 Warszawa, wnoszone za pośrednictwem organu wydającego decyzję.



Z up. Burmistrza
Beata Dziuk
Beata Dziuk
Z-ca Naczelnika Wydziału

Otrzymują:

1. Przedsiębiorstwo Wodociągów i Kanalizacji w Zielonce Sp. z o.o., 05-220 Zielonka, ul. Literacka 20
2. a/a

WIZ 7230 20.2015

Zielonka, dnia 13 03 2015

Przedsiębiorstwo Wodociągów i Kanalizacji w Zielonce Sp. z o.o. W.P.L.Y.N.E.L.O
Data 16 MAR 2015
Liczba 456
Ilość ark.
Podpis

DECYZJA Nr 105 / 2015

Na podstawie art. 39 ust. 3 i ust. 3a ustawy z dnia 21 marca 1985 r. o drogach publicznych (t.j. Dz. U. z 2013r. poz. 260) art. 104 ustawy z dnia 14 czerwca 1960r. Kodeks postępowania administracyjnego (t.j. Dz. U. z 2013 r. poz. 267), Uchwały Nr XXIII/223/08 Rady Miasta Zielonka z dnia 30 czerwca 2008r. w sprawie zaliczenia poszczególnych dróg w mieście Zielonka do kategorii dróg gminnych, po rozpatrzeniu wniosku złożonego przez firmę **Przedsiębiorstwo Wodociągów i Kanalizacji w Zielonce Sp. z o.o. z siedzibą w 220 Zielonka, ul. Literacka 20** w sprawie lokalizacji w pasie drogowym urządzeń niezwiązanych z potrzebami zarządzania drogami lub potrzebami ruchu drogowego.
Burmistrz Miasta Zielonka

POSTANAWIA

zezwoić Wnioskodawcy na lokalizację na dz. ew. nr 64/6 obr. 4-90-02 w liniach rozgraniczających pas drogowy (droga projektowana symbol 92 KDPJ) urządzenia infrastruktury technicznej – sieci wodociągowej w celu dokonania spinki istniejących sieci wodociągowych

Pod warunkiem

- 1) Upředniego wykonania dokumentacji technicznych z wszelkimi uzgodnieniami wymaganymi przepisami prawa
- 2) Urządzenia mogą być umieszczone w pasie drogi po upřednim otrzymaniu decyzji zezwalającej na zajęcie pasa drogowego

UZASADNIENIE

Na podstawie art. 107 § 4 k.p.a. odstąpiono od uzasadnienia decyzji, gdyż uwzględniła ona w całości żądanie strony

POUCZENIE

Zgodnie z art. 39 ust. 3a ustawy o drogach publicznych określa się, że przed rozpoczęciem robót budowlanych inwestor zobowiązany jest do

- 1) uzyskania pozwolenia na budowę lub zgłoszenia budowy albo wykonywania robót budowlanych,
- 2) uzgodnienia z zarządcą drogi, przed uzyskaniem pozwolenia na budowę, projektu budowlanego obiektu lub urządzenia niezwiązanego z potrzebami zarządzania drogami lub potrzebami ruchu drogowego,
- 3) uzyskania zezwolenia zarządcy drogi na zajęcie pasa drogowego, dotyczącego prowadzenia robót w pasie drogowym lub na umieszczenie w nim obiektu lub urządzenia
- 4) uzyskania i zatwierdzenia przez Powiatowego Inspektora Ruchu Drogowego projektu organizacji ruchu

Utrzymanie obiektów i urządzeń niezwiązanych z potrzebami zarządzania drogami lub potrzebami ruchu drogowego należy do ich posiadaczy.

W terminie 14 dni od doręczenia niniejszej decyzji stronie służy odwołanie do Samorządowego Kolegium Odwoławczego w Warszawie, ul. Kielecka 44, 02-530 Warszawa, wnoszone za pośrednictwem sądu wydającego decyzję.

POWIAT STAKOWSKI
WYDZIAŁ WYKONAWCZY
05-200 Wodociągów i Kanalizacji
tel. 78 44 2 90 00 ul. Szwajcarskiego 3
107 110 114



Żup. Burmistrza
M. M.
Główny Dział
Z-ca Naczelnika Wydziału

Otrzymują
1. Przewodniczący Zarządu Wodociągów i Kanalizacji w Zielonce Sp. z o.o. 141-220 Zielonka ul. Literacka 20
2. ...



Wojewódzki Zarząd Melioracji
i Urządzeń Wodnych w Warszawie
Oddział Warszawa
Inspektorat Wołomin

05-200 Wołomin, Kobylkowska 1
tel./fax 22 787 19-99

Handwritten initials

W/IWO-4105.1209/14

Przedsiębiorstwo	Wodociągów i Kanalizacji w Zielonce Sp. z o.o. WPLYNĘŁO
Data	23 GRU. 2014
Nr	203
Prośba	
Podpis	<i>[Signature]</i>

http://wzm.waw.pl, e-mail: insp.wolomin@wzm.waw.pl

Wołomin, dn. 12.12.2014r.

PWiK w Zielonce Sp. z o.o.

ul. Literacka 20

05-220 Zielonce

Handwritten: ST, 23/12/14

STARSZY SPECJALISTA
WYDZIAŁ BUDOWNICTWA
05-200 Wołomin, ul. Kobylkowska 1
tel. 787.19.99, fax 787.19.99

Wojewódzki Zarząd Melioracji i Urządzeń Wodnych w Warszawie Oddział w Warszawie
Inspektorat w Wołominie nie wnosi zastrzeżeń do wniosku znak: PWiK/53/2166/2014 z dnia
21-11-2014r., dotyczącego wydania zgody na przeprowadzenie projektowanego wodociągu
w ul. Nadrzecznej w Zielonce oraz dysponowanie fragmentem dz. ew. nr 113 obręb 4-90-01
i dz. ew. nr 130 obręb 4-90-02 (tereny obwałowanej rzeki Długiej) na potrzeby budowy powyższego
wodociągu.

Handwritten signature: Kalina
mgr inż. *[Signature]*

Sprawę prowadzi:
Starszy Specjalista - mgr inż. Paweł Bodecki

Przedsiębiorstwo
Wodociągów i Kanalizacji
w Zielonce Sp. z o.o.
WPLYNEŁO

Data: 15 STY. 2015

nr: 07

Ilość zał: 1

Podpis: [Podpis]

[Podpis]

Zielonka, 2015.01.12

Przedsiębiorstwo Wodociągów
i Kanalizacji w Zielonce Sp. z o. o.
ul. Literacka 20
05-220 Zielonka

POWIATOWE WYDZIAŁY
WYDZIAŁ BURMISTRZA
05-200 Wolanin, ul. Piłsudskiego 117
tel. 787-42-41-42

ST
15.01.15
[Podpis]

Odpowiadając na pismo PWiK/ST/3/2015 z dnia 05.01.2015 r. dz. 149 w sprawie wyrażenia zgody na dysponowanie nieruchomościami w celu budowy sieci wodociągowej, uprzejmie informuję, że wyrażam zgodę Przedsiębiorstwu Wodociągów i Kanalizacji w Zielonce Sp. z o. o. na dysponowanie gminną nieruchomością oznaczoną w ewidencji gruntów i budynków miasta Zielonka jako działki nr 95 z obrębów 4-90-01 oraz nr 49 i 83 z obrębów 4-90-02 na ww cel.

Ponadto informuję, że działka nr 59 z obrębów 4-90-02 stanowi własność Skarbu Państwa a działka 64/6 z obrębów 4-90-02 nie znajduje się w części graficznej ewidencji gruntów i budynków

Z up. Burmistrza
[Podpis]
Adam Kot
Z up. Burmistrza

STAROSTA WOŁOMIŃSKI
ul. Prądzińska-cp. 3
05-200 WOŁOMIN

WGN.6821.5.1.8.1.2015.MW

Wołomin, dnia 19 lutego 2015 r.

Przedsiębiorstwo
Wodociągów i Kana-
lizacji w Zielonce Sp. z o.o.
W.P.L.Y.N.E.L.
Data: 20 LUT 2015
L.dz.: 257
Ilość zd.:
Podpis:

Przedsiębiorstwo Wodociągów i Kanalizacji
w Zielonce sp. z o. o.
ul. Literacka 20
05-220 Zielonka

Nawiązując do pisma z dnia 22.01.2015 r. w sprawie wyrażenia zgody na usytuowanie wodociągu, na nieruchomości oznaczonej jako działka nr ew. 59, obręb 4-90-02, położonej w Zielonce

wyrażam zgodę

- na lokalizację wodociągu na ww. działce,
- na dysponowanie ww. działka na cele budowlane.

UZASADNIENIE

Przedsiębiorstwo Wodociągów i Kanalizacji w Zielonce sp. z o. o. skierowało się do Starosty Wołomińskiego o wyrażenie zgody na usytuowanie wodociągu, na nieruchomości oznaczonej jako działka nr ew. 59, obręb 4-90-02, położonej w Zielonce oraz dysponowanie przedmiotową nieruchomością na cele budowlane. Wnioskodawca swoim w piśmie wyjaśnił, że wodociąg jest projektowany w ramach budowy spinki wodociągowej łączącej ul. Kujawską z ul. Kościuszki w Zielonce. Do wniosku została dołączona mapa z naniesionym projektem wodociągu.

Zgodnie z księgą wieczystą nr WA1W 00093063/9 Skarbu Państwa – Starosta Wołomiński jest właścicielem przedmiotowych nieruchomości. Stosownie do art. 23 ust. 1 ustawy z 21 sierpnia 1997 r. o gospodarce nieruchomościami (Dz. U. z 2014 poz. 518 ze zm.) zasobem nieruchomości Skarbu Państwa gospodaruje starosta wykonujący zadanie z zakresu administracji rządowej.

Otrzymują:

1. Adresat,
2. a a.

Sporządził: M. Wysocki, tel. (22) 787 30 10, wew. 104.

INFORMACJE NA TEMAT BEZPIECZEŃSTWA I OCHRONY ZDROWIA

Nazwa inwestycji: **Budowa sieci (spinki) wodociągowej w ul. Nadrzecznej
w Zielonce pomiędzy ul. Kościuszki i ul. Kujawską.**

Inwestor: **Przedsiębiorstwo Wodociągów i Kanalizacji w Zielonce
Sp. z o.o.
05-220 Zielonka
ul. Literacka 20**

Opracował : **mgr inż. Tomasz Tomczyński**

mgr inż. TOMASZ TOMCZYŃSKI
Projektant inst. sanitarnych
nr. upraw. WA-1010/93



STAROSTWO
POWIATOWE W WOJŚCIMINIE
Wydział Budownictwa
05-200 Wołomin, ul. Przemysłowego 3
tel. 787-42-81 w. 106, 110, 111, 114

**INFORMACJE NA TEMAT BEZPIECZEŃSTWA I OCHRONY ZDROWIA PRZY
WYKONYWANIU SIECI (SPINKI) WODOCIĄGOWEJ W UL. NADRZECZNEJ
W ZIELONCE POMIĘDZY UL. KOŚCIUSZKI I UL. KUJAWSKĄ**

Podstawa prawna :

- Rozporządzenie Ministra Infrastruktury z dnia 23.06.2003 r. W sprawie bhp podczas wykonywania robót budowlanych (Dz. U. Nr 120, poz. 1126),
- Rozporządzenie Ministra Gospodarki z dnia 20.09.2001 r. W sprawie bhp podczas eksploatacji maszyn i innych urządzeń technicznych do robót ziemnych, budowlanych i drogowych (Dz. U. Nr 118, poz. 1263).

I. - Uwagi ogólne

1. Za przestrzeganie zasad bezpiecznej pracy, przepisów bhp oraz organizację pracy i współpracy między pracownikami , odpowiada bezpośrednio nadzorujący roboty
2. Nadzorujący roboty w razie zaistnienia wypadku, obowiązany jest zorganizować pierwszą pomoc oraz powiadomić o wypadku odpowiednie służby.
3. Pracownicy nadzoru (kierownicy i mistrzowie) a także pracownicy wykonujący bezpośrednio roboty przy realizacji kanalizacji powinni posiadać certyfikat szkolenia bhp.

II. - Przepisy szczegółowe

1. Wykonywanie robót wykopowych.
Roboty wykopowe należą do prac niebezpiecznych. Niebezpieczeństwo powodowane jest najczęściej:
 - niewłaściwym składowaniem urobku np. zbyt blisko krawędzi wykopu
 - niewłaściwą obudową wykopu lub jej brakiem
 - stosowaniem niewłaściwych rozpór,
 - brakiem stosowania sprzętu ochronnego tj. kasków
 - wykorzystywaniem rozpór jako drabin wejściowych
 - nie stosowaniem barier wygradzających miejsce robót i zabezpieczeń wykopu przykryciami.
2. Podstawowe wyposażenie brygady wykonującej roboty wykopowe powinny stanowić:
 - znaki drogowe
 - drabina o długości większej od głębokości wykopu o min. 0,75 m
 - kaski ochronne, rękawice i kamizelki koloru pomarańczowego
 - barierki o wysokości 1,1 m
 - apteczka pierwszej pomocy
3. Przy wykonywaniu robót wykopowych należy przestrzegać niniejszych postanowień:
 - a) przy prowadzeniu wykopów w bezpośrednim sąsiedztwie sieci gazowej nadzorujący prace obowiązany jest określić bezpieczną odległość w jakiej mogą być wykonywane te roboty i sprawować bezpośredni nadzór

- b) Roboty wykopowe w pobliżu sieci podziemnych, a także głębienie wykopów kontrolnych należy prowadzić ręcznie
- c) Przy wykonywaniu wykopów w ulicach dostępnych dla osób postronnych, należy wokół wykopów ustawić bariery ochronne o wysokości 1,1 m w odległości minimum 1,0 m od krawędzi wykopu i zaopatrzyć w tablicę o treści „Uwaga wykopy – niezatrudnionym wstęp zabroniony”, a w nocy zaopatrzyć je w czerwone światła ostrzegawcze.
- d) Wykop o ścianach pionowych bez obudowy, gdy teren nie jest nawodniony i nie jest obciążony nasypem w pasie co najmniej równym głębokości wykopu można wykonywać:
 Do głębokości 2m w gruntach bardzo spoistych i zwartych
 Do głębokości 1 m w gruntach pozostałych
- e) Rodzaj obudowy i rozpór określa każdorazowo bezpośrednio nadzorujący roboty z inspektorem nadzoru. Do obowiązków prowadzącego roboty należy sprawdzanie stanu obudowy wykopu przed każdym zejściem pracowników do wykopu i po dłuższych przerwach w pracy i opadach deszczu. Rozpory powinny być tak zamocowane aby nie zaistniało ich samoczynne wypadanie. Obudowa wykopu powinna wystawać ponad teren co najmniej 10 cm dla ochrony przed wpadnięciem gruntu lub przedmiotów do wykopu.
- f) W wąskich, uzbrojonych ulicach wykonywanie wykopu przy głębokości poniżej 4 m dopuszcza się wykonywanie wykopu o ścianach pionowych z zastosowaniem pełnej obudowy z wyporami.
- g) Transport urządzeń i materiałów do wykopów i z wykopów powinien odbywać się w zależności od głębokości i ciężaru przedmiotu
- w wykopie do głębokości 1,5 m transport przedmiotów lekkich sposobem ręcznym przez kontakt bezpośredni między pracownikami
 - przy wykopach poniżej 1,5 m transport sposobem ręcznym za pomocą linki,
 - transport przedmiotów ciężkich przy pomocy urządzeń dźwigowych.
- Bloczki, wielokrążki, liny używane do transportu pionowego materiałów muszą być przed każdym użyciem sprawdzane przez prowadzącego roboty

4. Wykonywanie robót przy użyciu maszyn

- a) dokumentacja techniczno-ruchowa maszyny określa wymagania jakie należy zachować podczas wykonywania robót ziemnych i przemieszczania maszynami roboczymi na pochyłościach.
- b) podczas wykonywania robót ziemnych niedopuszczalne jest:
- włączanie mechanizmu obrotu maszyny w trakcie napełniania gruntem
 - przemieszczania maszyny roboczej po pochyleniach przekraczających dopuszczalny stopień, określony w DTR maszyny
 - przebywania osób w zasięgu działania naczynia roboczego maszyny
 - przebywanie osób między ścianą wykopu, a elementem koparki nawet w czasie postoju
 - ustawienie koparki w odległości od wykopu mniejszej niż 0,6m poza granicą klina odłamu gruntu
 - tworzenie nawisów przy wykonywaniu wykopów

- c) podczas wykonywania wykopów wąskoprzestrzennych, osoby współpracujące z operatorem mogą znajdować się wyłącznie w zabezpieczonej części wykopu
- d) w miejscu wykonywania wykopu niedopuszczalne jest :
 - prowadzenie jednocześnie innych robót np. monterskich
 - przebywania osób niezatrudnionych
- e) każdorazowo przed użyciem elektronarzędzi należy ocenić ich stan techniczny, a w szczególności stan izolacji oraz nie stosować prowizorycznych przedłużaczy.
- f) Roboty wykopowe maszynami roboczymi w pobliżu czynnych napowietrznych linii energetycznych należy prowadzić w odległości nie mniejszej niż:
 - 3 m dla linii o napięciu znamionowym do 1 kV
 - 5 m dla linii o napięciu znamionowym powyżej 1 kV do 15 kV
 - 10 m dla linii o napięciu znamionowym powyżej 15kV do 30 kV
 - 15 m dla linii o napięciu znamionowym powyżej 30 kV do 110 kV
 - 30 m dla linii o napięciu znamionowym powyżej 110 kV
- g) przy wykonywaniu robót przy użyciu maszyn lub innych urządzeń technicznych, bezpośrednio pod linią wysokiego napięcia , należy uzgodnić bezpieczne warunki pracy z jej użytkownikiem

Informacje dotyczące robót ziemnych są zawarte w następujących normach:

- PN-B-10736 – „Wykopy otwarte dla przewodów wodociągowych i kanalizacyjnych”. Warunki techniczne
- PN-B-06050 – Roboty ziemne, „Wymagania ogólne”

Opracował:



mgr inż. Tomasz Tomczyński












Zielonka

ARKI

Warszawski
Obszar
Chronionego
Krajobrazu

Skala 1:12 000

0 200 400 600 m

-  Budynki mieszkalne
-  Budynki użyteczności publicznej; zabytki
-  Budynki przemysłowo-magazynowe
-  Lasy i parki
-  Zagajniki
-  Sady, plantacje i ogródki działkowe
-  Cmentarze
-  Łąki
-  Obszary piaszczyste (wydmowe)

RYS. 0

