



Wojewódzki Zarząd Melioracji
i Urzędzeń Wodnych w Warszawie
Oddział Warszawa
Inspektorat Wołomin

05-200 Wołomin, Kobyłkowska 1
tel./fax 22 787-19-99

<http://wzmwu.waw.pl>, e-mail: insp.wolomin@wzmwu.waw.pl

W/TWO-4105.1334/15

Wołomin, 21.12.2015r.

Eurotech Maciej Taff

ul. Łąkowa 2B

05-119 Stanisławów Drugi

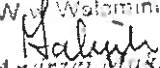
Biuro Warszawa:

ul. Barlicka 27

01-839 Warszawa

W odpowiedzi na pismo z dnia 03-12-2015r., Wojewódzki Zarząd Melioracji i Urzędzeń Wodnych w Warszawie Oddział Warszawa Inspektorat w Wołominie po zapoznaniu się z załączonym projektem budowlanym sieci kanalizacji deszczowej w ul. Ossowskiej w Zielonce, wyraża zgodę na odprowadzanie wód opadowych w ilości max. 10,0 [l/s] oraz zaproponowaną lokalizację wylotu do rzeki Długiej w km 12+520.

Przypominamy jednocześnie, że za poprawność rozwiązań projektowych pod względem technicznym odpowiada projektant oraz sprawdzający projekt ze strony biura projektowego.

Kierownik Inspektoratu
WZMiUW w Wołominie

mgr inż. Andrzej Musielak
Uprew Bud St - 617'87

STAROSTWO
POWIATOWE W WOŁOMINIE
Wydział Budownictwa
0-200 WOŁOMIN ul. Pracznickiego 3
tel. 22 757-43-01 w. 106 107 110 114

2015 - 12 - 29


mgr inż. Maciej Taff
Kierownik Biura
nr WA-401/01
Biuro Projektowe i Instalacji
specjalności
projektowania i instalacji
sieci wodnych i gazowych
wewnętrznych i kanalizacyjnych (3-)

Do wiadomości:

1. PWiK Sp. z o.o. w Zielonce
2. WZMiUW Inspektorat w Wołominie - a/a

Sprawę prowadzi:

Starszy Specjalista - mgr inż. Paweł Bodecki

Za zgodność z oryginałem
podpis 



DYREKTOR
REGIONALNEGO ZARZĄDU GOSPODARKI WODNEJ
W WARSZAWIE

TC-U-021-0992-003/2015-2016

DECYZJA Nr 107/D/TC-U/16

Warszawa dn. 25 LUT. 2016

Przedsiębiorstwo Wodociągów i Kanalizacji
w Zielonce Sp. z o.o.
WPLYNEŁO

02 MAR. 2016

Podpis *Groch*

Na podstawie art. 104, art. 107 i art. 105 § 1 ustawy z dnia 14 czerwca 1960r. Kodeks postępowania administracyjnego /Dz. U. z 2013r. poz. 267 z późn. zm./ w związku z art. 88l ust. 2 ustawy z dnia 18 lipca 2001r. Prawo wodne /Dz. U. z 2015r. poz. 469 z późn. zm./,

po rozpatrzeniu

wniosku sygnowanego datą 2 grudnia 2015r., przedłożonego przez Przedsiębiorstwo Wodociągów i Kanalizacji w Zielonce Sp. z o.o., w przedmiocie wydania decyzji zwalniającej od zakazów obowiązujących na obszarach szczególnego zagrożenia powodzią, określonych przepisem art. 88l ust. 1 ww. ustawy Prawo wodne, dla przedsięwzięcia w zakresie budowy sieci kanalizacji deszczowej w ul. Ossowskiej w Zielonce obejmującej wykonanie kolektora kanalizacji deszczowej oraz wylotu do koryta rzeki Długiej, planowanego do realizacji na terenie nieruchomości, działkach nr ew. 35/17, 36/1 oraz 38 obręb 5-40-08 w Zielonce, gmina Zielonka, zlokalizowanych po prawej stronie nieobwałowanego koryta rzeki Długiej w rejonie km 12+310 rzeki wg „Studium dla potrzeb planów ochrony przeciwpowodziowej - Etap III - rzeka Długa”,

- orzekam

- zwalniam od zakazu wykonywania robót i czynności na obszarze szczególnego zagrożenia powodzią, w tym zakazu wykonywania urządzeń wodnych w związku z realizacją planowanego przedsięwzięcia,
- umarzam, jako bezprzedmiotowe, postępowanie w części dotyczącej robót prowadzonych na terenie nieruchomości, działce nr ew. 38 obręb 5-40-08 w Zielonce, gmina Zielonka, stanowiącej grunty pokryte wodami, wobec lokalizacji poza obszarem szczególnego zagrożenia powodzią,
- umarzam jako bezprzedmiotowe postępowanie w części dotyczącej robót prowadzonych, na terenie części nieruchomości, działek nr ew. 35/17, 36/1 obręb 5-40-08 w Zielonce, gmina Zielonka, zlokalizowanych poza obszarem szczególnego zagrożenia powodzią,
 - określam warunki niezbędne dla ochrony przed powodzią
- lokalizację zaplecza budowy poza obszarem szczególnego zagrożenia powodzią,
- obowiązek zachowania obecnego ukształtowania terenu w ramach obszaru szczególnego zagrożenia powodzią,
- obowiązek prowadzenia robót ziemnych w okresie korzystnych warunków hydrologicznych,
- obowiązek zabezpieczenia obszaru szczególnego zagrożenia powodzią oraz wód powierzchniowych przed zanieczyszczeniem na etapie prowadzenia robót budowlanych w związku z planowanym przedsięwzięciem,
- obowiązek uprzątnięcia terenu nieruchomości w ramach obszaru szczególnego zagrożenia powodzią po zakończeniu prac budowlanych.

UZASADNIENIE

W dniu 4 grudnia 2015r. do Regionalnego Zarządu Gospodarki Wodnej w Warszawie, wpłynął wniosek przedłożony przez Przedsiębiorstwo Wodociągów i Kanalizacji w Zielonce Sp. z o.o. (dalej Wnioskodawca), dotyczący wydania decyzji zwalniającej od zakazów obowiązujących na obszarach szczególnego zagrożenia powodzią dla zamierzenia inwestycyjnego

14
Maciej Ta...
up...
in...
w...

Za zgodność z oryginałem
podpis

2015-12-23

polegającego na budowie sieci kanalizacji deszczowej w ul. Ossowskiej w Zielonce z wylotem kanalizacji do koryta rzeki Długiej.

Przy piśmie z dnia 22 stycznia 2016r., znak: TC-U-021-0992-002/15/16 Dyrektor Regionalnego Zarządu Gospodarki Wodnej w Warszawie zawiadomił Strony o wszczęciu postępowania administracyjnego w przedmiotowej sprawie, możliwości zapoznania się ze zgromadzonymi aktami oraz przedstawienia stanowiska odnośnie do skompletowanych materiałów i dokumentów. Czyniąc zadość normie prawnej wynikającej z art. 10 Kpa poinformowano strony o możliwości zapoznania się z aktami sprawy. Wobec faktu, że we wskazanym stronom terminie nie wpłynęły dodatkowe materiały, dokonano analizy całokształtu akt sprawy, na podstawie których ustalono następujący stan prawny i faktyczny.

Katalog stron w postępowaniu o wydanie decyzji zwalniającej od zakazów obowiązujących na obszarach szczególnego zagrożenia powodzią wyznaczają przepisy prawa materialnego, w tym art. 88l ust. 5 ustawy Prawo wodne, w myśl którego przymiot strony posiadają wnioskodawca, właściciel wału przeciwpowodziowego oraz właściciel wody. Powołując się na powyższy przepis należy wyjaśnić, iż wyznacza on w sposób jednoznaczny zamknięty katalog stron postępowania administracyjnego w przedmiocie wydania decyzji zwalniającej od ww. zakazów.

Zgodnie z ustaleniami organu I instancji teren nieruchomości wskazanych pod planowane przedsięwzięcie, znajduje się w rejonie nieobwałowanego odcinka rzeki Długiej w okolicy km 12+310 rzeki wg „Studium dla potrzeb planów ochrony przeciwpowodziowej - Etap III - rzeka Długa”, a zatem stronami przedmiotowego postępowania są jedynie wnioskodawca oraz właściciel wody.

Podstawę materialnoprawną wydania decyzji zwalniającej od zakazów obowiązujących na obszarach szczególnego zagrożenia powodzią stanowią przepisy ustawy Prawo wodne. Stosownie do treści art. 9 ust. 6c ww. ustawy, jako obszary szczególnego zagrożenia powodzią klasyfikowane są m.in. obszary, na których prawdopodobieństwo wystąpienia powodzi jest średnie i wynosi raz na 100 lat (dalej woda 1%).

W analizowanym przypadku dokumentem pozwalającym na niebudzące wątpliwości interpretacyjnych określenie lokalizacji terenu nieruchomości przeznaczonych pod planowane przedsięwzięcie w ramach obszaru szczególnego zagrożenia powodzią jest ww. „Studium dla potrzeb planów ochrony przeciwpowodziowej - Etap III - rzeka Długa” (dalej „Studium...”), na podstawie którego ustalono, że roboty związane z realizacją przedsięwzięcia będą prowadzone częściowo na obszarze bezpośredniego zagrożenia powodzią wyznaczonym w przywołanym „Studium...”.

Powołując się na ustalenia ww. „Studium...” należy wskazać, że zgodnie z art. 14 ustawy z dnia 5 stycznia 2011r. o zmianie ustawy - Prawo wodne oraz niektórych innych ustaw /Dz. U. z 2011r. Nr 32, poz. 159/ studium ochrony przeciwpowodziowej sporządzone przez właściwego dyrektora regionalnego zarządu gospodarki wodnej, zachowuje ważność do dnia sporządzenia mapy zagrożenia powodziowego, a art. 17 tejże ustawy stanowi, iż obszary bezpośredniego zagrożenia powodzią określone przez właściwego dyrektora regionalnego zarządu gospodarki wodnej na podstawie przepisów dotychczasowych (w przedmiotowym przypadku na podstawie ww. „Studium...”) uznaje się za obszary szczególnego zagrożenia powodzią, w rozumieniu art. 9 ust. 1 pkt 6c ustawy z dnia 18 lipca 2001r. Prawo wodne.

Wobec faktu, że mapy zagrożenia powodziowego sporządzone przez Prezesa Krajowego Zarządu Gospodarki Wodnej nie obejmują wód rzeki Długiej w rejonie planowanego przedsięwzięcia, podstawę do określania zasięgu obszaru szczególnego zagrożenia powodzią stanowi w przedmiotowym przypadku przywołane „Studium...”.

Inż. Maciej T...
2/4
Województwo Mazowieckie
Urząd Regionalny Zarządu Gospodarki Wodnej
ul. Włocławskiej 10
01-119-114

Za zgodność z oryginałem
podpis

2015-12-29

W myśl art. 88l ust. 1 ustawy Prawo wodne na obszarach szczególnego zagrożenia powodzią zabrania się wykonywania robót oraz czynności utrudniających ochronę przed powodzią lub zwiększających zagrożenie powodziowe, w tym:

- 1) wykonywania urządzeń wodnych oraz budowy innych obiektów budowlanych;
- 2) sadzenia drzew lub krzewów, z wyjątkiem plantacji wiklinowych na potrzeby regulacji wód oraz roślinności stanowiącej element zabudowy biologicznej dolin rzecznych lub służącej do wzmocnienia brzegów, obwałowań lub odsypisk;
- 3) zmiany ukształtowania terenu, składowania materiałów oraz wykonywania innych robót, z wyjątkiem robót związanych z regulacją lub utrzymywaniem wód oraz brzegu morskiego, budową, przebudową lub remontem drogi rowerowej, a także utrzymywaniem, odbudową, rozbudową lub przebudową wałów przeciwpowodziowych wraz z obiektami związanymi z nimi funkcjonalnie oraz czynności związanych z wyznaczaniem szlaku turystycznego pieszego lub rowerowego.

Nadto, zgodnie z art. 88l ust. 2 ustawy Prawo wodne, jeżeli nie utrudni to zarządzania ryzykiem powodziowym, dyrektor regionalnego zarządu gospodarki wodnej może, w drodze decyzji zwolnić od zakazów określonych w art. 88l ust. 1.

W świetle powyższych przepisów prawa podkreślenia wymaga obowiązujący na obszarach szczególnego zagrożenia powodzią zakaz wykonywania robót i czynności, które utrudniają ochronę przed powodzią lub zwiększają zagrożenie powodziowe. Jednocześnie zakres regulacji przedmiotowych przepisów prawa jednoznacznie wskazuje, iż jedynie w ściśle określonych przypadkach, dyrektor regionalnego zarządu gospodarki wodnej, jako organ, może wydać decyzję zwalniającą od ww. zakazów. Co więcej w obowiązującym stanie prawnym w przypadku przedsięwzięć, które utrudniają zarządzanie ryzykiem powodziowym, organ nie może wydać decyzji zwalniającej od przedmiotowych zakazów.

Analizując przedłożoną dokumentację wnioskową stwierdzono, że w ramach obszaru szczególnego zagrożenia powodzią prowadzona będzie jedynie część robót planowanych do realizacji przez Wnioskodawcę. W przedmiotowym zakresie ustalono, że przeważająca część terenu nieruchomości, działek nr ew. 35/17 i 36/1 obręb 5-40-08 w Zielonce, gmina Zielonka, znajduje się poza obszarem szczególnego zagrożenia powodzią, natomiast działka nr ew. 38 obręb 5-40-08 w Zielonce, gmina Zielonka stanowi grunty pokryte wodami, które to grunty nie są klasyfikowane jako obszar szczególnego zagrożenia powodzią.

W świetle powyższego, mając na uwadze, że decyzja wydawana w trybie art. 88l ust. 2 przywołanej ustawy dotyczy jedynie obszarów szczególnego zagrożenia powodzią i wobec braku podstaw prawnych do objęcia przedmiotową decyzją robót prowadzonych poza rzeczonymi obszarami, zgodnie z dyspozycją art. 105 § 1 Kpa postępowanie administracyjne we wskazanym zakresie, należało umorzyć jako bezprzedmiotowe.

Przechodząc od powyższych ustaleń formalnoprawnych, rozpoznając całokształt akt sprawy stwierdzono następujący stan faktyczny. W ramach obszaru szczególnego zagrożenia powodzią znajduje się jedynie niewielka część terenu nieruchomości, działek nr ew. 35/17 i 36/1 obręb 5-40-08 w Zielonce, gmina Zielonka, tj. pas o szerokości około 10m wzdłuż koryta rzeki. Na przedmiotowym terenie zaplanowano lokalizację sieci kanalizacyjnej DN 400mm, która zostanie wybudowana w wykopie wąskoprzestrzennym.

Technologia robót zakłada wykonanie wykopów o szerokości około 1,6m, odeskowanych lub z wykorzystaniem szalunku systemowego. Dno wykopu zostanie dostosowane do montażu rurociągu kanalizacji deszczowej poprzez odpowiednie ukształtowanie warstwy wyrównawczej o miąższości około 0,20m, na której wykonany zostanie rurociąg. Po ułożeniu rurociągów oraz przeprowadzeniu testów szczelności sieci kanalizacyjnej, ułożony rurociąg zostanie obsypany odpowiednim materiałem ziemnym do miąższości około 0,3m ponad wierzchnią warstwę rur. Materiał ziemny stanowiący obsypkę zostanie podany zagęszczeniu, natomiast pozostała część

3/4 "ścieżki Tarc
nr WA 400
z wyjątkiem
nie służy do
"wymochowania"
sieci kanalizacyjnej

Za zgodność z oryginałem
podpis

2015-12-23

wykopu zostanie wypełniona rodzimym gruntem pochodzącym z wykopów, który również zostanie poddany zagęszczeniu. Nadkład gruntu pochodzącego z robót ziemnych musi być bezwzględnie usunięty poza obszar szczególnego zagrożenia powodzią.

Zgodnie z przedłożoną wraz z wnioskiem mapą sytuacyjno-wysokościową rzędne terenu w rejonie planowanego przedsięwzięcia kształtują się w przedziale 89,4 - 90,80m npm Kr, natomiast stosownie do ustaleń „Studium...” rzędna wody 1% wynosi w rejonie przedsięwzięcia około 90,39m npm Kr. Z prezentowanych danych wysokościowych i hydrologicznych wynika, że teren nieruchomości w miejscu planowanej lokalizacji rowu znajduje się częściowo w zasięgu wody 1%.


Analizując całokształt akt sprawy ustalono, że planowane przedsięwzięcie będzie wiązało się z tymczasową zmianą ukształtowania terenu, do której dojdzie jedynie na etapie prowadzenia robót ziemnych. Wobec lokalizacji w ramach obszaru szczególnego zagrożenia powodzią i związanego z tym ryzyka okresowego oddziaływania wód wezbraniowych zasadne jest prowadzenie prac budowlanych w okresie korzystnych warunków hydrologicznych. Po zakończeniu przedmiotowych robót teren nieruchomości zostanie uprzątnięty i przywrócony do stanu nieutrudniającego zarządzania ryzykiem powodziowym, a na obszarze szczególnego zagrożenia powodzią nie będą prowadzone żadne dodatkowe roboty nieobjęte przedmiotem niniejszej decyzji.

Ocena stanu faktycznego dokonana przez organ I instancji wskazuje, że realizacja planowanego przedsięwzięcia na obszarze szczególnego zagrożenia powodzią nie będzie utrudniała zarządzania ryzykiem powodziowym, w tym ochrony przed powodzią, albowiem zarówno technologia robót jak również ich charakter nie będą w sposób trwały wpływały na warunki hydrologiczne terenu, a jedynie na etapie realizacji inwestycji możliwe jest występowanie oddziaływania wód wezbraniowych. W osnowie decyzji określone zostały warunki niezbędne dla ochrony przed powodzią, których dotrzymanie jest niezbędne dla właściwej realizacji przedsięwzięcia. Spełniona jest zatem przesłanka warunkująca wydanie decyzji zwalniającej od zakazów określonych w art. 88l ust. 1 ustawy Prawo wodne.

Stosownie do przedstawionych wyjaśnień orzeczono jak w sentencji.

Pouczenie

1. Od niniejszej decyzji przysługuje odwołanie do Prezesa Krajowego Zarządu Gospodarki Wodnej za pośrednictwem Dyrektora Regionalnego Zarządu Gospodarki Wodnej w Warszawie w terminie 14 dni od daty jej doręczenia.
2. Niniejsza decyzja wygasa, jeżeli w terminie 2 lat od dnia, w którym stała się ostateczna, nie uzyskano pozwolenia wodnoprawnego, jeżeli jest wymagane.



P.O. DYREKTORA
Regionalnego Zarządu Gospodarki
Wodnej w Warszawie

Dariusz Tomczak

POWIATOWY URZĄD W WOJEWÓDZIE
Wydział Budowlany

05-220 WOLÓMIN, ul. Przędzińskiego 3
tel. 22 787-43-01 w 106 107 110 114

2015-12-23
Wód czystych i kanalizacyjnych

Za zgodność z oryginałem
podpis

Otrzymują:

1. Przedsiębiorstwo Wodociągów i Kanalizacji w Zielonce Sp. z o.o., ul. Literacka 20, 05-220 Zielonka;
2. Wojewódzki Zarząd Melioracji i Urządzeń Wodnych w Warszawie, ul. Ksawerów 8, 02-656 Warszawa;

Do wiadomości:

NZD

DECYZJA NR 558 /U/01

Na podstawie art. 13 i 14 ustawy z dnia 7 lipca 1994 r. Prawo budowlane (Dz.U.Nr 89 z 1994 r. poz. 414) z późn. zm. oraz § 9 rozporządzenia Ministra Gospodarki Przestrzennej i Budownictwa z dnia 30 grudnia 1994 r. w sprawie samodzielnych funkcji technicznych w budownictwie (Dz.U.Nr 8 z 1995 r. poz. 38), w związku z art. 104 § 1 i 2 Kpa, po rozpatrzeniu wniosku Pana mgr inż. Macieja Maurycego Taff na podstawie dokumentów stwierdzających wymagane wykształcenie (dyplom Szkoły Głównej Gospodarstwa Wiejskiego Wydział Melioracji i Inżynierii Środowiska, na kierunku Inżynieria Środowiska w zakresie wodociągów i kanalizacji wiejskich) i praktykę zawodową oraz na podstawie pozytywnej oceny z egzaminu na uprawnienia budowlane złożonego przed Komisją egzaminacyjną -

N A D A J Ę

Panu mgr inż. Maciejowi Maurycemu Taff
ur. dnia 27 stycznia 1970 r. w Tomaszowie Mazowieckim

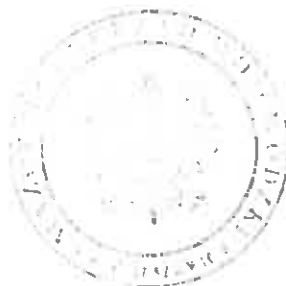
UPRAWNIENIA BUDOWLANE DO PROJEKTOWANIA
BEZ OGRANICZEŃ
W SPECJALNOŚCI INSTALACYJNEJ
W ZAKRESIE SIĘCI, INSTALACJI I URZĄDZEŃ:
WODOCIĄGOWYCH I KANALIZACYJNYCH,
CIEPŁYCH, WENTYLACYJNYCH I GAZOWYCH

Zgodnie z § 4 ust. 2 rozporządzenia Ministra Gospodarki Przestrzennej i Budownictwa z dnia 30 grudnia 1994 r. uprawnienia budowlane do projektowania bez ograniczeń stanowią również podstawę do sprawowania projektów budowlanych w specjalności objętej tymi uprawnieniami.

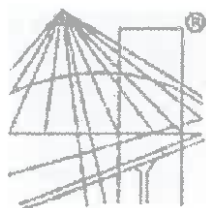
UZASADNIENIE

W związku z potwierdzeniem przez Komisję egzaminacyjną, powołaną przez Wojewodę Mazowieckiego Zarządzeniem Nr 123 z dnia 12 czerwca 2001 r., posiadania przez Pana mgr inż. Macieja Maurycego Taff wymaganego prawem wykształcenia oraz praktyki zawodowej koniecznej do uzyskania uprawnień budowlanych w powyższej specjalności i po uzyskaniu pozytywnego wyniku z egzaminu na uprawnienia budowlane - orzeczono jak w sentencji.

Od niniejszej decyzji przysługuje odwołanie do Głównego Inspektora Nadzoru Budowlanego w terminie 14 dni od daty otrzymania decyzji za pośrednictwem Wojewody Mazowieckiego.



Z op. Wojewody Mazowieckiego
ARCHITEKT WOJEWÓDZKI
Barbara Łasińska
mgr inż. arch. Barbara Łasińska



P O L S K A
I Z B A
I N Z Y N I E R Ó W
B U D O W N I C T W A

Zaświadczenie

o numerze weryfikacyjnym:

MAZ-NUN-FM3-AKJ *

Pan MACIEJ MAURZYCY TAFF o numerze ewidencyjnym MAZ/IS/4296/02
adres zamieszkania ul. ZAKROCZYMSKA 9 m 1, 00-225 WARSZAWA
jest członkiem Mazowieckiej Okręgowej Izby Inżynierów Budownictwa i posiada wymagane
ubezpieczenie od odpowiedzialności cywilnej.
Niniejsze zaświadczenie jest ważne od 2015-01-01 do 2015-12-31.

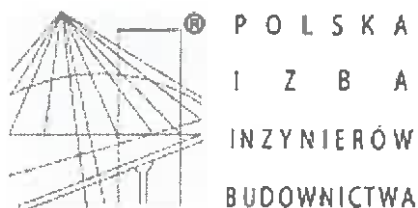
Zaświadczenie zostało wygenerowane elektronicznie i opatrzone bezpiecznym podpisem elektronicznym
weryfikowanym przy pomocy ważnego kwalifikowanego certyfikatu w dniu 2015-01-08 roku przez:

Mieczysław Grodzki, Przewodniczący Rady Mazowieckiej Okręgowej Izby Inżynierów Budownictwa.

(Zgodnie art. 5 ust 2 ustawy z dnia 18 września 2001 r. o podpisie elektronicznym (Dz. U. 2001 Nr 130 poz. 1450) dane w postaci
elektronicznej opatrzone bezpiecznym podpisem elektronicznym weryfikowanym przy pomocy ważnego kwalifikowanego certyfikatu są
równoważne pod względem skutków prawnych dokumentom opatrzonym podpisami własnoręcznymi.)

STAROSTWO
POWIATOWE W WOŁOMINIE
Wydział Budownictwa
09-200 WOLOMIN (N. ul. Pradzińskiego 3
tel. 26 252 44 00 w. 108 107 110 114

* Weryfikację poprawności danych w niniejszym zaświadczeniu można sprawdzić za pomocą numeru weryfikacyjnego zaświadczenia na
stronie Polskiej Izby Inżynierów Budownictwa www.piib.org.pl lub kontaktując się z biurem właściwej Okręgowej Izby Inżynierów
Budownictwa.



Zaświadczenie

o numerze weryfikacyjnym:

MAZ-V86-TZT-X6Q *

Pan MACIEJ MAURZYCY TAFF o numerze ewidencyjnym MAZ/IS/4296/02
adres zamieszkania ul. ZAKROCZYMSKA 9 m 1, 00-225 WARSZAWA
jest członkiem Mazowieckiej Okręgowej Izby Inżynierów Budownictwa i posiada wymagane
ubezpieczenie od odpowiedzialności cywilnej.
Niniejsze zaświadczenie jest ważne od 2016-01-01 do 2016-12-31.

Zaświadczenie zostało wygenerowane elektronicznie i opatrzone bezpiecznym podpisem elektronicznym
weryfikowanym przy pomocy ważnego kwalifikowanego certyfikatu w dniu 2016-01-22 roku przez:

Mieczysław Grodzki, Przewodniczący Rady Mazowieckiej Okręgowej Izby Inżynierów Budownictwa.

[Zgodnie art. 5 ust 2 ustawy z dnia 18 września 2001 r. o podpisie elektronicznym (Dz. U. 2001 Nr 130 poz. 1450) dane w postaci
elektronicznej opatrzone bezpiecznym podpisem elektronicznym weryfikowanym przy pomocy ważnego kwalifikowanego certyfikatu są
równoważne pod względem skutków prawnych dokumentom opatrzonym podpisami własnoręcznymi.]

STAROSTWO
POWIATOWE W WOŁOMINIE
Wydział Budownictwa
ul. Prądzińskiego 3
tel. 22 710 110 114

* Weryfikację poprawności danych w niniejszym zaświadczeniu można sprawdzić za pomocą numeru weryfikacyjnego zaświadczenia na
stronie Polskiej Izby Inżynierów Budownictwa www.piib.org.pl lub kontaktując się z biurem właściwej Okręgowej Izby Inżynierów
Budownictwa.



sygn. akt. MAZ/7131/455/08/S

Warszawa, dnia 30 grudnia 2008 r.

DECYZJA

Na podstawie art. 11 ust. 1 i art. 24 ust. 1 pkt 2 ustawy z dnia 15 grudnia 2000 r. o samorządach zawodowych architektów, inżynierów budownictwa oraz urbanistów (Dz.U. z 2001 r. Nr 5 poz. 42 z późn. zm.), art. 12 ust. 1 pkt 1 i 5, ust. 3, art. 13 ust. 1 pkt 1, ust. 4, art. 14 ust. 1 pkt 4 ustawy z dnia 7 lipca 1994 r. – Prawo budowlane (tekst jedn.: Dz.U. z 2006 r. Nr 156 poz. 1118 z późn. zm.) oraz § 11 ust. 1 pkt 1, § 15, § 23 ust. 1 rozporządzenia Ministra Transportu i Budownictwa z dnia 28 kwietnia 2006 r. w sprawie samodzielnych funkcji technicznych w budownictwie (Dz.U. Nr 83 poz. 578), Okręgowa Komisja Kwalifikacyjna Mazowieckiej Okręgowej Izby Inżynierów Budownictwa stwierdza, że:

Pan Piotr Tadeusz Matyja
magister inżynier
urodzony dnia 12 kwietnia 1973 roku w Żyrardowie, syn Konrada

uzyskał
UPRAWNIENIA BUDOWLANE
nr MAZ/0449/POOS/08

do projektowania bez ograniczeń
w specjalności instalacyjnej w zakresie sieci, instalacji i urządzeń cieplnych,
wentylacyjnych, gazowych, wodociągowych i kanalizacyjnych

UZASADNIENIE

W związku z uwzględnieniem w całości żądania strony, na podstawie art. 107 § 4 Kodeksu postępowania administracyjnego odstepuje się od uzasadniania decyzji.
Szczegółowy zakres nadanych uprawnień został opisany na odwrocie niniejszej decyzji.

POUCZENIE

- Zgodnie z art. 12 ust. 7 ustawy – Prawo budowlane, podstawę do wykonywania samodzielnych funkcji technicznych w budownictwie stanowi wpis do centralnego rejestru, prowadzonego przez Głównego Inspektora Nadzoru Budowlanego oraz wpis na listę członków właściwej izby samorządu zawodowego.
- Od niniejszej decyzji służy odwołanie do Krajowej Komisji Kwalifikacyjnej Polskiej Izby Inżynierów Budownictwa w Warszawie za pośrednictwem Okręgowej Komisji Kwalifikacyjnej Mazowieckiej Okręgowej Izby Inżynierów Budownictwa w Warszawie, w terminie 14 dni od dnia jej doręczenia.

Skład Orzekający


- 1/ mgr inż. Krzysztof Latoszek
2/ mgr inż. Irena Churska
3/ mgr inż. Krzysztof Booss



OKRĘGOWA KOMISJA KVALIFIKACYJNA
IZBY INŻYNIERÓW BUDOWNICTWA
ul. Żelazna 3
tel. 22 787-43-01 w. 106 107 110 114

OKRĘGOWA KOMISJA KVALIFIKACYJNA
IZBY INŻYNIERÓW BUDOWNICTWA

ul. Żelazna 3
tel. 22 787-43-01 w. 106 107 110 114



Zaświadczenie

o numerze weryfikacyjnym:

MAZ-ZMN-6RX-NM3 *

Pan PIOTR TADEUSZ MATYJA o numerze ewidencyjnym MAZ/IS/0149/09
adres zamieszkania ul. SPÓŁDZIELCZA 30 M 5, 96-300 ŻYRARDÓW
jest członkiem Mazowieckiej Okręgowej Izby Inżynierów Budownictwa i posiada wymagane
ubezpieczenie od odpowiedzialności cywilnej.

Niniejsze zaświadczenie jest ważne od 2015-03-01 do 2016-02-29.

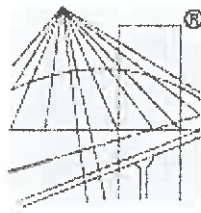
Zaświadczenie zostało wygenerowane elektronicznie i opatrzone bezpiecznym podpisem elektronicznym
weryfikowanym przy pomocy ważnego kwalifikowanego certyfikatu w dniu 2015-01-30 roku przez:

Mieczysław Grodzki, Przewodniczący Rady Mazowieckiej Okręgowej Izby Inżynierów Budownictwa.

(Zgodnie art. 5 ust 2 ustawy z dnia 18 września 2001 r. o podpisie elektronicznym (Dz. U. 2001 Nr 130 poz. 1450) dane w postaci
elektronicznej opatrzone bezpiecznym podpisem elektronicznym weryfikowanym przy pomocy ważnego kwalifikowanego certyfikatu są
równoważne pod względem skutków prawnych dokumentom opatrzonym podpisami własnoręcznymi.)

STAROSTWO
POWIATOWE W WOŁOMINIE
Wydział Budownictwa
01-200 Wołomin, ul. Prądyńskiego 3
tel. 22 74 42 01 w. 106 107 110 114

* Weryfikację poprawności danych w niniejszym zaświadczeniu można sprawdzić za pomocą numeru weryfikacyjnego zaświadczenia na
stronie Polskiej Izby Inżynierów Budownictwa www.piib.org.pl lub kontaktując się z blurem właściwej Okręgowej Izby Inżynierów
Budownictwa.



P O L S K A
I Z B A
I N Z Y N I E R Ó W
B U D O W N I C T W A

Zaświadczenie

o numerze weryfikacyjnym:

MAZ-34J-76I-2IM *

Pan PIOTR TADEUSZ MATYJA o numerze ewidencyjnym MAZ/IS/0149/09
adres zamieszkania ul. SPÓŁDZIELCZA 30 M 5, 96-300 ŻYRARDÓW
jest członkiem Mazowieckiej Okręgowej Izby Inżynierów Budownictwa i posiada wymagane
ubezpieczenie od odpowiedzialności cywilnej.
Niniejsze zaświadczenie jest ważne od 2016-03-01 do 2017-02-28.

Zaświadczenie zostało wygenerowane elektronicznie i opatrzone bezpiecznym podpisem elektronicznym
weryfikowanym przy pomocy ważnego kwalifikowanego certyfikatu w dniu 2016-02-26 roku przez:

Mieczysław Grodzki, Przewodniczący Rady Mazowieckiej Okręgowej Izby Inżynierów Budownictwa.

(Zgodnie art. 5 ust 2 ustawy z dnia 18 września 2001 r. o podpisie elektronicznym (Dz. U. 2001 Nr 130 poz. 1450) dane w postaci
elektronicznej opatrzone bezpiecznym podpisem elektronicznym weryfikowanym przy pomocy ważnego kwalifikowanego certyfikatu są
równoważne pod względem skutków prawnych dokumentom opatrzonym podpisami własnoręcznymi.)

STAROSTWO
POWIATOWE W WOŁOMINIE
Wydział Budownictwa
ul. Prądzynskiego 3
106 107 110 114

* Weryfikację poprawności danych w niniejszym zaświadczeniu można sprawdzić za pomocą numeru weryfikacyjnego zaświadczenia na
stronie Polskiej Izby Inżynierów Budownictwa www.piib.org.pl lub kontaktując się z biurem właściwej Okręgowej Izby Inżynierów
Budownictwa.