

PWiK/ST/ZO/9/2017

Zielonka 27.06.2017 r.

Zaproszenie do złożenia oferty cenowej na opracowanie dokumentacji projektowej (zapytanie ofertowe)

(postępowanie prowadzone w trybie § 31 Regulaminu udzielania zamówień sektorowych w
Przedsiębiorstwie Wodociągów i Kanalizacji w Zielonce Sp. z o.o.)

1. Nazwa i adres Zamawiającego.

Przedsiębiorstwo Wodociągów i Kanalizacji w Zielonce Spółka z o.o.

05-220 Zielonka, ul. Literacka 20

tel. 0-22 781-83-33 fax. 0 -22 781-83-32

pow. wołomiński, woj. mazowieckie

NIP: 125-15-14-530

REGON: 141649820

e-mail:pwik@zielonka.pl

2. Opis przedmiotu zamówienia.

1/. Przedmiotem zamówienia jest opracowanie dokumentacji projektowej
budowy:

**opracowanie dokumentacji projektowej budowy sieci kanalizacji
sanitarnej – przewodów tłocznych 2 x 400 mm
przez teren Nadleśnictwa Drewnica w obrębie geodezyjnym 5-20-01 w
Zielonce**

2/. Dokumentacja projektowa powinna zostać opracowana na bazie:

- aktualnych map do celów projektowych,
- warunków technicznych i formalnych wydanych przez Zamawiającego,
- opinii „ZUD” innych materiałów i dokumentów (wskazanych we wzorze umowy),
- obowiązujących przepisów prawnych i norm budowlanych dotyczących opracowania projektu budowlanego.

3. Lokalizacja.

Zielonka - obręb geodezyjny 5-20-01

4. Szczegółowy zakres zamówienia.

Zgodnie ze wzorem umowy.

Wszelkie wyjaśnienia do zapytania ofertowego dotyczącego zamówienia można uzyskać w godzinach pracy Przedsiębiorstwa w Dziale Techniczno – Inwestycyjnym.

(pon. – czw. od godz. 8.00 do godz. 16.00, pt. od godz. 7.00 do godz. 15.00)

5. Termin realizacji zamówienia.

Termin wykonania umowy – 7 miesięcy od dnia zawarcia umowy

6. Warunki udziału w postępowaniu.

Zamawiający wymaga, aby oferta wykonawcy zawierała następujące dokumenty:

Wypełniony formularz ofertowy,

7. Kryterium oceny oferty.

Zamawiający wybierze ofertę ważną z najniższą ceną brutto za wykonanie przedmiotu zamówienia.

8. Termin związania z ofertą.

1. Wykonawca pozostaje związany z ofertą przez okres 30 dni od dnia, w którym upływa termin składania ofert.
2. Zamawiający może unieważnić przetarg w sytuacji gdy cena najniższej oferty przekroczy szacowaną przez Zamawiającego wartość zamówienia.

9. Miejsce oraz termin składania i otwarcia ofert.

Kompletną ofertę w zamkniętej kopercie z napisem:

„Oferta na opracowanie dokumentacji projektowej budowy sieci kanalizacji sanitarnej – przewodów tłocznych 2 x 400 mm

przez teren Nadleśnictwa Drewnica w obrębie geodezyjnym 5-20-01 w Zielonce

oraz z adresem i nazwą nadawcy, a także adresem i nazwą Zamawiającego

należy złożyć w sekretariacie

**Przedsiębiorstwa Wodociągów i Kanalizacji w Zielonce
Sp. z o.o. przy ul. Literackiej 20 (pok. nr 24) lub przesać pocztą
na adres Zamawiającego**

do dnia 10.07.2017 r. do godz. 15.00

Otwarcie ofert jest jawne i odbędzie się w siedzibie Zamawiającego (pok. 24)
w dniu 10.07.2017 r. o godz. 15.05.


Oferty złożone po terminie nie będą rozpatrywane.

10. Załączniki do zapytania ofertowego:

- 1) Formularz ofertowy,
- 2) Wzór umowy,
- 3) Warunki formalno – prawne i techniczne do projektu,
- 4) Decyzję na lokalizację sieci kanalizacji sanitarnej w pasie drogi wojewódzkiej nr 634,
- 5) Decyzję o środowiskowych uwarunkowaniach dla przedmiotowej inwestycji.

11. Uwagi.

Przedsiębiorstwo Wodociągów i Kanalizacji w Zielonce Sp. z o.o. informuje, że w z uwagi na zmiany w zagospodarowaniu terenu w obrębie drogi wojewódzkiej nr 634 w Zielonce spowodowane budową wiaduktu nad linią kolejową, w projekcie budowlanym należy uwzględnić rozwiązanie techniczne przejścia przewodami tłocznymi 2 x 400 mm przez konstrukcję drogi wojewódzkiej. W ramach realizowanych prac drogowych przejście przewodami tłocznymi znalazło się w końcowym obszarze konstrukcji nawierzchni i podbudowy drogi wojewódzkiej nr 634 stanowiącym dojazd do wiaduktu (fundament betonowy, prawdopodobnie ze ściankami szczelnymi). Przedsiębiorstwo posiada prawomocną decyzję administracyjną na lokalizację przewodów tłocznych. Niezbędna będzie jednak pozytywna opinia zarządcy drogi na proponowane przez projektanta techniczne rozwiązanie przejścia przez pas drogowy drogi wojewódzkiej nr 634.

PROKURENT

Sławomir Kwiatkowski

FORMULARZ OFERTOWY

Nazwa firmy.....

.....

Imię i nazwisko osoby składającej oświadczenie

.....

Adres

.....

Województwo.....Powiat.....

Nr konta Wykonawcy:

.....

NIP.....Regon.....KRS

..... e-mail.....

Strona www:....., Tel.:.....,

Fax:.....

OFERTA

Odpowiadając na zaproszenie do złożenia oferty cenowej na wykonanie dokumentacji projektowej na:

**Oferta na opracowanie dokumentacji projektowej budowy sieci
kanalizacji sanitarnej – przewodów tłocznych 2 x 400 mm
przez teren Nadleśnictwa Drewnica w obrębie geodezyjnym 5-20-01 w
Zielonce**

1. Oferujemy:

Nazwa zamówienia	CENA netto [zł]	Cena brutto [zł]	Podatek VAT	Termin i czas realizacji
opracowanie dokumentacji projektowej budowy sieci kanalizacji sanitarnej – przewodów tłocznych 2 x 400 mm przez teren Nadleśnictwa Drewnica w obrębie geodezyjnym 50-20-01 w Zielonce		% zł	7 miesięcy od dnia zawarcia umowy

Słownie: (brutto zł)

2. Oświadczamy, że cena podana w ofercie obejmuje wszelkie koszty opracowania projektu. Ponadto oświadczamy, że zdobyliśmy konieczne informacje do przygotowania oferty oraz, że akceptujemy projekt umowy i w przypadku wyboru naszej oferty zobowiązujemy się do zawarcia umowy na wymienionych w umowie warunkach w miejscu i terminie wyznaczonym przez Zamawiającego. Jednocześnie uzyskamy na własny koszt opinie, zezwolenia, badania, uzgodnienia od służb i instytucji zewnętrznych w zakresie niezbędnym do wykonania projektu.
3. Informujemy, że dokonaliśmy wizji lokalnej w terenie i zapoznaliśmy się z technicznymi i formalnymi warunkami do projektu.

Data.....

.....
podpis i pieczęć upoważnionego przedstawiciela wykonawcy

U M O W A Nr/2017

zawarta w dniu2017 r. w Zielonce pomiędzy:
 Przedsiębiorstwem Wodociągów i Kanalizacji w Zielonce Sp. z o.o. z siedzibą: 05-220 Zielonka ul. Literacka 20, reprezentowanym przez: Janusza Lewickiego – Prezesa Zarządu zwanym dalej „Zamawiającym”
 az siedzibą:(NIP, REGON, KRS.....), reprezentowanym przez:- zwanym dalej „Wykonawcą”

o treści następującej:

§ 1

Zamawiający zleca, a Wykonawca przyjmuje do wykonania - **opracowanie dokumentacji projektowej dotyczącej budowy sieci kanalizacji sanitarnej – przewodów tłocznych 2 x 400 mm przez teren Nadleśnictwa Drewnica w obrębie geodezyjnym 5-20-01 w Zielonce**

- zwanej w dalszej części umowy „Projektem”.

§ 2

1. Wykonawca zobowiązuje się do wykonania **Projektu** z uwzględnieniem:
 - formalnych i technicznych warunków do projektu wydanych przez Zamawiającego,
 - warunków technicznych do projektu na włączenie projektowanych kanałów tłocznych do projektowanej sieci kanalizacji sanitarnej na terenie Dzielnicy Rembertów m. st. Warszawy wydanych przez Miejskie Przedsiębiorstwo Wodociągów i Kanalizacji w Warszawie,
 - decyzji lokalizacyjnej sieci kanalizacji sanitarnej w pasie drogi wojewódzkiej nr 634,
 - decyzji o środowiskowych uwarunkowaniach realizacji inwestycji,
 - obowiązujących norm technicznych oraz przepisów prawnych,
 - protokołu z narady koordynacyjnej dotyczącym uzgodnienia trasy kanałów tłocznych w Zielonce w drodze leśnej oznaczonej na mapach topograficznych, jako Warszawska Obwodnica Turystyczna (dz. nr ew. 3/2 obr. 5-20-01 i dz. nr ew. 6/10 obr. 5-20-01) i w drodze wojewódzkiej nr 634 (dz. nr ew. 5 obr. 5-20-01) na odcinku od istniejących kanałów tłocznych 2 x 400 mm w dz. nr ew. 3/2 obr. 5-20-01 do granicy miasta Zielonka z Dzielnicą Rembertów m.st. Warszawy”,
 - konieczności opracowania dwóch oddzielnych projektów obejmujących zakres inwestycji dotyczący drogi wojewódzkiej i terenu leśnego.

2. Wykonawca wykona **Projekt** na bazie:
 - 1/.posiadanych przez Zamawiającego materiałów i dokumentów dotyczących planowanej inwestycji,
 - 2/.ustaleń z Zamawiającym w trakcie przeprowadzonych spotkań roboczych,

3. Opracowanie **Projektu** obejmuje:
 - 1/.Pozyskanie wszelkich niezbędnych dla realizacji **Projektu** zgód, opinii, zezwoleń, warunków technicznych i decyzji, w tym wypisów z rejestru

- gruntów, wypisów i wyrysów z miejscowego planu zagospodarowania przestrzennego i innych,
- 2/.Uzgodnienie usytuowania sieci, urządzeń i budowli kanalizacji sanitarnej WUDP przy Starostwie Powiatu Wołomińskiego i uzyskanie protokołu z narady koordynacyjnej,
 - 3/. Uzgodnienie Projektu z jednostkami zewnętrznymi tj. Mazowieckim Zarządem Dróg Wojewódzkich, Nadleśnictwem Drewnica i Miejskim Przedsiębiorstwem Wodociągów i Kanalizacji
 - 4/.Opracowanie przedmiaru robót i kosztorysu inwestorskiego zgodnie z przepisami prawa i normami technicznymi,
 - 5/.Opracowanie dokumentacji geologicznej oraz opinii i projektu geotechnicznego,
 - 6/.Opracowanie Ogólnej i Szczegółowej Specyfikacji Technicznej Wykonania i Odbioru Robót,
 - 7/. Wykonanie niezbędnych pomiarów sytuacyjno – wysokościowych w terenie,
 - 8/. Opracowanie dokumentacji geotechnicznej i projektu geotechnicznego zgodnie z rozporządzeniem Ministra Transportu Budownictwa i Gospodarki Morskiej w sprawie ustalania geotechnicznych warunków posadawiania obiektów budowlanych z dn. 25.04.2012 r. (Dz. U. nr 243 z 2012 r., poz. 463),
 - 9/.Opracowanie dokumentacji projektowej zgodnie z ustawą Prawo budowlane i rozporządzeniem Ministra Transportu, Budownictwa i Gospodarki Morskiej z dnia 25.04.2012 r. w sprawie szczegółowego zakresu i formy projektu budowlanego (Dz. U. z 2012 r., poz. 464), rozporządzenia Ministra Infrastruktury z dnia 18.05.2004 r. w sprawie określenia metod i podstaw sporządzania kosztorysu inwestorskiego, obliczania planowanych kosztów prac projektowych oraz planowanych kosztów robót budowlanych określonych w programie funkcjonalno – użytkowym (Dz. U. z 2004 r. nr 130 poz. 1389) oraz rozporządzenia Ministra Infrastruktury z dnia 02. 09. 2004 r. w sprawie szczegółowego zakresu i formy dokumentacji projektowej , specyfikacji technicznych wykonania i odbioru robót budowlanych oraz programu funkcjonalno – użytkowego (Dz. U. z 2004 r. nr 2012 poz. 2072 z późn. zm.) oraz zgodnie z przepisami szczególnymi, obowiązującymi polskimi normami oraz zasadami wiedzy technicznej,
 - 10/.Opracowanie dokumentacji dendrologicznej dotyczącej drzewostanu do wycinki (jeżeli zachodzi taka konieczność),
 - 11/.Opracowanie informacji dotyczącej bezpieczeństwa i ochrony zdrowia (BIOZ),
 - 12/.Wykonanie projektów branżowych przebudowy urządzeń technicznych kolidujących z projektowaną siecią kanalizacji sanitarnej.

§ 3

Projekt powinien być kompletny z uwagi na cel, jakiemu ma służyć i zawierać wszystkie niezbędne uzgodnienia, zezwolenia i decyzje.

§ 4

Opisany w § 1 przedmiot umowy jest chroniony prawem autorskim. Autorskie prawa majątkowe do przedmiotu umowy tj. **Projektu** nabywa Zamawiający z chwilą zapłaty ustalonego w umowie wynagrodzenia.

§ 5

1. Wynagrodzenie za wykonanie **Projektu** wynosizł.(słownie: zł.),
2. Do wynagrodzenia doliczony zostanie obowiązujący podatek VAT – 23 %.

§ 6

1. Termin wykonania **Projektu** i przekazania Zamawiającemu – do dnia2018 r.
2. Termin wykonania **Projektu** i przekazania Zamawiającemu może ulec zmianie wyłącznie na uzasadniony, pisemny wniosek Wykonawcy, zaakceptowany przez Zamawiającego.
3. Brak akceptacji wniosku, o którym mowa w pkt 2 przez Zamawiającego powoduje utrzymanie terminu wykonania **Projektu** i przekazania Zamawiającemu określonego w pkt 1 jako obowiązującego.

§ 7

1. Wykonawca opracuje i przekaże Zamawiającemu **Projekt** w formie „papierowej” w ilości 7 egz. i w formie elektronicznej na nośniku elektronicznym w 1 egz. w tym:
 - kosztorys inwestorski w formie „papierowej” – 2 egz.
 - przedmiar robót w formie papierowej – 2 egz.
 - i na nośniku elektronicznym w formacie PDF – 1 egz.
2. Odbiór **Projektu** przez Zamawiającego nastąpi protokółarnie w terminie 14 dni po ich przekazaniu przez Wykonawcę.
3. Wykonawca załączy do przekazanego **Projektu** specyfikację przekazanych dokumentów.

§ 8

1. Zamawiający zobowiązuje się uiścić Wykonawcy wynagrodzenie za wykonanie **Projektu**
 - w wysokości 75 % wartości wynagrodzenia określonej § 5 umowy tj. w kwocie (słownie:) po odbiorze końcowym **Projektu**,
 - w wysokości 25 % wartości wynagrodzenia określonej w § 5 umowy tj. w kwocie (słownie:) po uzyskaniu przez Zamawiającego prawomocnej decyzji o pozwoleniu na budowę inwestycji lub skutecznym zgłoszeniu rozpoczęcia robót objętych **Projektem**,
2. W przypadku niezyskania decyzji o pozwoleniu na budowę z winy Wykonawcy **Projektu**, Wykonawca nie będzie zgłaszał żadnych roszczeń z tytułu wynagrodzenia o którym mowa w § 8 ust. 1 pkt. 2 umowy.

§ 9

1. W przypadku istotnych braków, wad w przekazanym **Projekcie**, Zamawiający zastrzega sobie prawo wstrzymania zapłaty za wykonany **Projekt** do czasu ich usunięcia przez Wykonawcę, informując o tym pisemnie Wykonawcę.
2. Wykonawca ponosi odpowiedzialność z tytułu rękojmi za wady **Projektu** na zasadach określonych w przepisach Kodeksu cywilnego.

§ 10

1. W przypadku zwłoki w wykonaniu **Projektu** Wykonawca zapłaci Zamawiającemu karę umowną za przekroczenie terminu wykonania **Projektu** w wysokości 0,2 % wartości wynagrodzenia określonego w § 5 pkt 1 umowy za każdy dzień zwłoki.
2. Łączna wartość kar umownych nie może przekroczyć kwoty 25 % wynagrodzenia netto.

§ 11

W przypadku zwłoki zapłaty wynagrodzenia Wykonawcy przez Zamawiającego poza okres przewidziany w § 8 umowy, po spełnieniu warunków umowy przez Wykonawcę, Zamawiający zapłaci Wykonawcy odsetki ustawowe za przekroczenie terminu płatności.

§ 12

1. Wykonawca nie może powierzyć wykonania umowy innym osobom bez pisemnej zgody Zamawiającego.
2. Zaproszenie do złożenia oferty cenowej i oferta Wykonawcy stanowią integralną część umowy.

§ 13

W sprawach nieuregulowanych w umowie mają zastosowanie przepisy Kodeksu cywilnego.

§ 14

Wszelkie spory wynikłe na tle wykonywania niniejszej umowy strony poddadzą rozpoznaniu właściwym sądom dla Zamawiającego.

§ 15

Zawarcie umowy nastąpiło z zastosowaniem § 31 ust. 1 pkt 1 Regulaminu udzielania zamówień sektorowych w Przedsiębiorstwie Wodociągów i Kanalizacji w Zielonce sp. z o.o.

§ 16

Wszelkie zmiany do niniejszej umowy wymagają formy pisemnej pod rygorem nieważności.

§ 17

Umowa została sporządzona w czterech jednobrzmiących egzemplarzach, z których trzy otrzymuje Zamawiający a jeden Wykonawca.

Wykonawca

Zamawiający

**Formalne i techniczne warunki do projektu budowlanego
sieci kanalizacji sanitarnej – przewodów tłocznych 2 x 400 mm
przez teren Nadleśnictwa Drewnica w obrębie geodezyjnym 5-20-01 w
Zielonce**

A. Warunki formalne:

Merytoryczne opracowanie projektu powinno być wykonane w oparciu o:

- aktualne mapy sytuacyjna – wysokościowe w skali 1 : 500,
- ustawy: Prawo ochrony środowiska, Prawo wodne, O odpadach, O zbiorowym zaopatrzeniu w wodę i zbiorowym odprowadzaniu ścieków, inne,
- protokołu z narady koordynacyjnej Wydziału Uzgadniania Dokumentacji Projektowej przy Starostwie Powiatu Wołomińskiego,
- normy budowlane i literaturę fachową,
- wizję w terenie,
- ustalenia miejscowego planu zagospodarowania przestrzennego Gminy Zielonka,
- ustalenia zawarte w decyzji o lokalizacji urządzenia w pasie drogi wojewódzkiej nr 634,
- rozporządzenia Ministra Transportu, Budownictwa i Gospodarki Morskiej z w sprawie ustalania geotechnicznych warunków posadawiania obiektów budowlanych,
- rozporządzenie ministra Transportu, Budownictwa i Gospodarki Morskiej w sprawie szczegółowego zakresu i formy projektu budowlanego,
- koncepcję - budowy kanałów tłocznych w Zielonce w drodze leśnej oznaczonej na mapach topograficznych, jako Warszawska Obwodnica Turystyczna i w drodze wojewódzkiej nr 634, na odcinku od istniejących kanałów tłocznych 2 x 400 mm do granicy miasta Zielonka z Dzielnicą Rembertów m. st. Warszawy” – opracowaną przez DHV Hydroprojekt w m-cu wrześniu 2015 r.

B. Warunki techniczne:

1. Przewody tłoczne należy zaprojektować jako dwa równoległe kanały, usytuowane w pasie drogi leśnej – Warszawskiej Obwodnicy Turystycznej oraz w pasie drogi wojewódzkiej 634 w Zielonce (zgodnie z koncepcją),
2. Włączenie przewodów - do istniejących kanałów tłocznych usytuowanych po zachodniej stronie drogi wojewódzkiej nr 634 (zgodnie z koncepcją),
3. Zakończenie przewodów - na granicy miasta Zielonka z Dzielnicą Rembertów m. st. Warszawy (zgodnie z koncepcją),
4. W obszarze drogi leśnej, przewody należy zaprojektować w sposób minimalizujący powierzchnię zabudowy,
5. Średnica przewodów tłocznych – 2 x Dn 400 mm,
6. Maksymalne zagłębienie przewodów tłocznych – 3,0 m,
7. Minimalna głębokość ułożenia przewodów tłocznych (w tym głębokość ułożenia pod dnem rowów) – 1,8 m,

8. W uzasadnionych przypadkach dopuszcza się ułożenie rur na głębokości mniejszej niż 1,80 m, lecz nie mniejszej niż 1,60 m z ociepleniem rur materiałem izolacyjnym zabezpieczonym przed zawilgoceniem i uszkodzeniami mechanicznymi,
9. Spadek przewodów - od 0,1 % do 0,5 %,
10. Rozstaw przewodów w osiach – 0,60 m do 1,10 m,
11. Materiał rur przewodowych: rury ciśnieniowe o klasie ciśnienia roboczego 1 MPa, przeciskowe z materiału uzgodnionego z Przedsiębiorstwem,
12. Wykonanie przewodów tłocznych: maksymalnie bezwykopowo, metodą przewiertu sterowanego,
13. Komory rewizyjne monolityczne, żelbetowe (ew. prefabrykowane) o maksymalnej szerokości zewnętrznej – 2,0 m, z demontowalną płytą nadsudzienną z włazami typu ciężkiego \varnothing 800 mm, umożliwiającymi w miarę swobodny demontaż i montaż urządzeń zainstalowanych w komorze oraz ich konserwację,
14. Odległość komór rewizyjnych na odcinkach prostych, maksymalnie największa, aczkolwiek umożliwiająca prawidłową eksploatację, monitorowanie i oczyszczanie kanałów specjalistycznymi samochodami asenizacyjnymi typu WUKO,
15. Komory na załamaniach i skrzyżowaniach z przeszkodami, należy ograniczyć do ilości niezbędnej,
16. Należy przeprowadzić obliczenia przewidywanego uderzenia hydraulicznego w kanałach i w przypadku przekroczenia dopuszczalnych wartości dla zastosowanego materiału rur i połączeń należy zastosować urządzenia zabezpieczające,
17. Przewody w komorach należy wyposażyć w zawór rewizyjny - 150 mm i zawór - 40 mm do kontrolowanego upustu nadmiaru ciśnienia,
18. Przy załamaniach spadków, w najwyższych punktach przewodów, należy przewidzieć montaż zaworów odpowietrzająco – napowietrzających,
19. W komorach o lokalnej najniższej rzędnej przewodów należy przewidzieć odwodnienie z odprowadzeniem do bezodpływowych studni odwodnieniowych,
20. Odcinki przewodów tłocznych pod drogami i przeszkodami należy zaprojektować w rurach osłonowych, stalowych Dn 600 mm, poprzez centryczne wprowadzenie rur przewodowych do rur osłonowych za pomocą płoz i szczelnym zamknięciem rur osłonowych pierścieniami samouszczelniających,
21. W miarę możliwości, należy przewidzieć wykonanie przewiązek przewodów tłocznych z zasuwami oddzielającymi w komorach, lub z zasuwami montowanymi w gruncie.
22. W sytuacjach koniecznych należy opracować projekty branżowe urządzeń technicznych kolidujących z projektowanymi przewodami tłoczными.

BURMISTRZ
MI. G. ZIELONKA

woj. mazowieckie
WOJ. 6220-19.5.2015

Zielonka, dn. 02.2016 r.
Przedsiębiorstwo
Wodociągów i Kanalizacji
w Zielonce Sp. z o.o.
WPLYNEŁO
Data 1.8. LUT. 2016
0317
1006 231
1235 z
późn. zm.

DECYZJA Nr 60/16
o środowiskowych uwarunkowaniach

Na podstawie art. 104 ustawy z dnia 14 czerwca 1960 r. - Kodeks postępowania administracyjnego (Dz.U.z 2016 r. poz. 23), 71 ust. 2 pkt 2, art. 75 ust.1 pkt 4, art. 84 i art. 85 ust. 1 ustawy z dnia 3.10.2008 r. o udostępnianiu informacji o środowisku i jego ochronie, udziale społeczeństwa w ochronie środowiska oraz o ocenach oddziaływania na środowisko (Dz.U. z 2013 r. poz. 1235 z późn. zm.) oraz § 3 ust. 1 pkt 79 rozporządzenia Rady Ministrów z dnia 9 listopada 2010 r. w sprawie przedsięwzięć mogących znacząco oddziaływać na środowisko (Dz. U. Nr 213, poz. 1397 z późn. zm.), po rozpatrzeniu wniosku Przedsiębiorstwa Wodociągów i Kanalizacji Sp. z o.o., ul. Literacka 20, Zielonka

stwierdzam

brak potrzeby przeprowadzenia oceny oddziaływania na środowisko dla przedsięwzięcia polegającego na : „Budowie sieci kanalizacji sanitarnej (kanałów tłocznych 2x 400mm) w drodze leśnej oznaczonej na mapach topograficznych, jako Warszawska Obwodnica Turystyczna i w drodze wojewódzkiej nr 634, na odcinku od istniejących kanałów tłocznych 2 x 400 mm do granicy Miasta Zielonka z dzielnicą Rembertów m.st. Warszawy”.

UZASADNIENIE

W dniu 19.11.2015 r. na wniosek Przedsiębiorstwa Wodociągów i Kanalizacji Sp. z o.o., ulicy Literacka 20, Zielonka, wszczęto postępowanie w przedmiocie wydania decyzji o środowiskowych uwarunkowaniach dla przedsięwzięcia polegającego na : „Budowie sieci kanalizacji sanitarnej (kanałów tłocznych 2x 400mm) w drodze leśnej oznaczonej na mapach topograficznych, jako Warszawska Obwodnica Turystyczna i w drodze wojewódzkiej nr 634, na odcinku od istniejących kanałów tłocznych 2 x 400 mm do granicy Miasta Zielonka z dzielnicą Rembertów m.st. Warszawy”.

Rodzaj, parametry techniczne oraz zasięg potencjalnego oddziaływania na środowisko przedmiotowej inwestycji zaliczają ją do grupy przedsięwzięć wymienionych w § 3 ust. 1 pkt 79 rozporządzenia Rady Ministrów z dnia 9 listopada 2010 r. w sprawie przedsięwzięć mogących znacząco oddziaływać na środowisko (Dz. U. Nr 213, poz. 1397 z późn. zm.).

Burmistrz Miasta Zielonka wydając Postanowienie Nr 1/2016 z dnia 07.01.2016 roku, odstąpił od obowiązku przeprowadzenia oceny oddziaływania na środowisko dla planowanej inwestycji, po wcześniejszym zasięgnięciu opinii Regionalnego Dyrektora Ochrony Środowiska w Warszawie (Postanowienie znak: Nr WOOŚ-II.4240.1728.2015.KS z dn. 21.12.2015 r.) oraz Państwowego Powiatowego Inspektora Sanitarnego w Wołominie (Opinia Sanitarna ZNS.471.128.52.2015 z dn. 15.12.2015 r.), na podstawie art. 70 ust. 1 pkt 1 i 2 ustawy z dnia 3.10.2008 r. o udostępnianiu informacji o środowisku i jego ochronie, udziale społeczeństwa w ochronie środowiska oraz o ocenach oddziaływania na środowisko (Dz.U. z 2013 r. poz. 1235 z późn. zm.).

Po przeanalizowaniu zebranego materiału dowodowego, uwzględniając łącznie uwarunkowania przedstawione w art. 63 ust. 1 ustawy z dnia 3 października 2008 r. o udostępnianiu informacji o środowisku i jego ochronie, udziale społeczeństwa w ochronie środowiska oraz o ocenach oddziaływania na środowisko (Dz.U. z 2013 r. poz. 1235 z późn. zm.), Burmistrz Miasta Zielonka uwzględnił poszczególne uwarunkowania w przedstawiony poniżej sposób:

1. Rodzaj i charakterystyka przedsięwzięcia, z uwzględnieniem:

1) *skali przedsięwzięcia i wielkości zajmowanego terenu oraz ich wzajemnych proporcji*

Planowane przedsięwzięcie polega na budowie sieci kanalizacji sanitarnej (kanałów tłocznych 2 x 400 mm) w drodze leśnej oznaczonej na mapach topograficznych, jako Warszawska Obwodnica Turystyczna i w drodze wojewódzkiej nr 634, na odcinku od istniejących kanałów tłocznych 2 x 400 mm do granicy Miasta Zielonka z Dzielnicą Rembertów m.st. Warszawy. Łączna długość projektowanych kanałów sanitarnych wynie-

się ok 3,6 km. Maksymalna powierzchnia zajęta przez planowaną inwestycję - wyniesie ok. 0,36. ha. Kanalizacja ułożona zostanie na głębokości ok. 1,7 m. Realizacja planowanej inwestycji obejmuje budowę kanalizacji ciśnieniowej metodą bezwykopową przewiertem horyzontalnym lub sterowanym. Przewierty wykonane zostaną z wykopu otwartego płytkiego lub głębokiego zabezpieczonego ściankami szczelnymi. Projektowana sieć składać się będzie z dwóch równoległych kanałów tłocznych o średnicy 400 mm. Kanały tłoczne wykonane zostaną z rur ciśnieniowych z żywicy poliestrowych GPR lub żeliwnych z żeliwa sferoidalnego, lub polimerobetonowych. Część przewodów tłocznych umieszczona zostanie w stalowych rurach osłonowych. Komory rozprężne wykonane zostaną z elementów żelbetowych, prefabrykowanych. Kanalizacja zostanie uzbrojona w 6 komór rewizyjnych żelbetowych lub prefabrykowanych z płytą nastudzienną z otworem o średnicy 800 mm oraz włazem żeliwnym z wypełnieniem betonowym typu ciężkiego. Połączenia między rurami i elementami komór rewizyjnych wykonane zostaną przy użyciu uszczelki z tworzywa sztucznego odpornego chemicznie. Kanały tłoczne pracować będą naprzemiennie. Teren przedmiotowej inwestycji objęty jest częściowo miejscowym planem zagospodarowania przestrzennego miasta Zielonka zatwierdzonym uchwałą Rady Miasta Zielonka Nr XVII/168/04 z dnia 17 lutego 2004 r. (Dz. Urz. Woj. Maz. z 3 marca 2004 r. Nr 45, poz. 1275 z późn.zm.). Zgodnie z ww. miejscowym planem zagospodarowania przestrzennego teren inwestycji położony będzie w obrębie dróg, a także terenów leśnych.

2) powiązań z innymi przedsięwzięciami, w szczególności kumulowania się oddziaływań przedsięwzięć znajdujących się na obszarze, na który będzie oddziaływać przedsięwzięcie:

Planowana inwestycja powiązana będzie z infrastrukturą drogową ze względu na lokalizację sieci w obrębie dróg. Jednakże ze względu na skalę i charakter inwestycji nie przewiduje się możliwości wystąpienia oddziaływań skumulowanych.

3) wykorzystania zasobów naturalnych:

W trakcie realizacji przedsięwzięcia wykorzystywana będzie woda, paliwa, energia elektryczna oraz niezbędne do realizacji przedsięwzięcia surowce i materiały budowlane.

4) emisji i występowania innych uciążliwości:

Na etapie realizacji przedsięwzięcia źródłem emisji substancji do powietrza oraz emisji hałasu będą prace budowlane oraz ruch pojazdów. Uciążliwości te będą miały charakter krótkotrwały i ustąpią po zakończeniu prac realizacyjnych. Ścieki bytowe powstające na etapie realizacji przedsięwzięcia będą magazynowane w przenośnych toaletach, a następnie zagospodarowane zgodnie z obowiązującymi przepisami przez uprawnione podmioty. Ścieki technologiczne będą magazynowane w szczelnych pojemnikach, w magazynach, a następnie zostaną zagospodarowane zgodnie z obowiązującymi przepisami przez uprawnione podmioty. Powstające na etapie realizacji przedsięwzięcia odpady będą gromadzone selektywnie w pojemnikach, w wyznaczonych miejscach, a następnie zagospodarowane zgodnie z obowiązującymi przepisami przez uprawnione podmioty. Maksymalna głębokość posadowienia kanalizacji wyniesie ok. 1,7 m p.p.t. Sieć kanalizacyjna wykonana zostanie metodą bezwykopową przewiertem horyzontalnym lub sterowanym. Przewierty wykonane zostaną z wykopu otwartego płytkiego lub głębokiego zabezpieczonego ściankami szczelnymi. Eksploatacja planowanego przedsięwzięcia nie spowoduje uciążliwości, które mogłyby znacząco negatywnie wpływać na jakość środowiska.

5) ryzyka wystąpienia poważnej awarii, przy uwzględnieniu używanych substancji i stosowanych technologii:

Planowane przedsięwzięcie nie należy do inwestycji stwarzających zagrożenie wystąpienia poważnej awarii.

2. Usytuowanie przedsięwzięcia, z uwzględnieniem możliwego zagrożenia dla środowiska, w szczególności przy istniejącym użytkowaniu terenu, zdolności samooczyszczania się środowiska i odnawiania się zasobów naturalnych, walorów przyrodniczych i krajobrazowych oraz uwarunkowań miejscowych planów zagospodarowania przestrzennego - uwzględniające:

1) obszary wodno-błotne oraz inne obszary o płytkim zaleganiu wód podziemnych:

Zgodnie z przedłożoną dokumentacją, na terenie inwestycyjnym wody gruntowe występują na poziomie ok. 0,5-1,5 m p.p.t. Projektowana kanalizacja sanitarna nie będzie powodowała negatywnego wpływu na środowisko gruntowo-wodne.

2) *obszary wybrzeży:*

Przedmiotowe przedsięwzięcie leży poza obszarami wybrzeży.

3) *obszary górskie lub leśne:*

Przedmiotowe przedsięwzięcie leży poza obszarami górkimi. Planowana kanalizacja położona będzie w obrębie terenów leśnych.

4) *obszary objęte ochroną, w tym strefy ochronne ujęć wód i obszary ochronne zbiorników wód śródlądowych:*

Z przedłożonej dokumentacji wynika, że inwestycja nie będzie realizowana na obszarach objętych ochroną, w tym strefach ochronnych ujęć wód i obszarach ochronnych zbiorników wód śródlądowych.

5) *obszary wymagające specjalnej ochrony ze względu na występowanie gatunków roślin i zwierząt lub ich siedlisk lub siedlisk przyrodniczych objętych ochroną, w tym obszary Natura 2000 oraz pozostałe formy ochrony przyrody:*

Planowana inwestycja zlokalizowana będzie w Warszawskim Obszarze Chronionego Krajobrazu, dla którego obowiązują ograniczenia wynikające z rozporządzenia Nr 3 Wojewody Mazowieckiego z dnia 13 lutego 2007 r. w sprawie Warszawskiego Obszaru Chronionego Krajobrazu (Dz. Urz. Woj. Maz. z 2007 r. Nr 42, poz. 870) w zakresie zgodnym z art. 24 ustawy z dnia 16 kwietnia 2004 r. o ochronie przyrody (Dz. U. z 2015 r. poz. 1651). Na terenie obszaru nie wprowadzono zakazu lokalizacji przedsięwzięć mogących potencjalnie znacząco oddziaływać na środowisko. Ponadto wszelkie ograniczenia nie obowiązują w stosunku do inwestycji celu publicznego. Najbliższy obszar Europejskiej Sieci Ekologicznej Natura 2000 - Strzebla Błotna w Zielonce PLH 140040- zlokalizowany jest w odległości ok 350 m od najbliższego odcinka planowanej inwestycji. Według standardowego formularza danych głównymi zagrożeniami dla obszaru są m.in.: rekreacja nad zbiornikiem. (w. tym presja wędkarska), gospodarka leśna, sąsiedztwo ruchliwych i hałaśliwych dróg. Najważniejszym potencjalnym zagrożeniem dla całego zbiornika wodnego i jego najbliższego otoczenia jest zaplanowana dokładnie w miejscu istnienia zbiornika tzw. Wschodnia Obwodnica Warszawy. Jej budowa spowoduje całkowitą zagładę zbiornika wodnego. W trakcie realizacji inwestycji zachowana zostanie staranność w celu zminimalizowania uszkodzeń szaty roślinnej i ewentualnej wycinki drzew. Po zapoznaniu się z charakterem i skalą przedmiotowego przedsięwzięcia oraz lokalizacją, biorąc pod uwagę odległość względem najbliższego obszaru Natura 2000, stwierdza się, że nie należy ono do ww. zagrożeń i nie jest przedsięwzięciem mogącym w sposób znacząco negatywnie oddziaływać na przedmioty ochrony ww. obszaru Natura 2000, jak również na jego integralność oraz na spójność sieci Natura 2000.

Działania, związane, z realizacją ww. inwestycji winny być przeprowadzone z uwzględnieniem przepisów z zakresu ochrony gatunkowej. Powyższe stanowi odrębne postępowanie administracyjne, zatem wnikliwa analiza przepisów dotyczących ochrony gatunkowej leży w gestii inwestora.

6) *obszary, na których standardy jakości środowiska zostały przekroczone:*

Z przedłożonej dokumentacji nie wynika, aby inwestycja była realizowana na terenie, na którym standardy jakości środowiska zostały przekroczone.

7) *obszary o krajobrazie mającym znaczenie historyczne, kulturowe lub archeologiczne :*

Z przedłożonych materiałów nie wynika, aby w miejscu realizacji inwestycji występowały obszary o krajobrazie mającym znaczenie historyczne, kulturowe lub archeologiczne.

8) *gęstość zaludnienia:*

Gęstość zaludnienia w gminie Zielonka wynosi 220 os./km²(wg. GUS z 2015 r.).

9) *obszary przylegające do jezior:*

W zasięgu oddziaływania inwestycji i w jej najbliższej okolicy nie występują jeziora.

10) *uzdrowiska i obszary ochrony uzdrowiskowej:*

W rejonie realizacji przedsięwzięcia brak jest uzdrowisk i obszarów ochrony uzdrowiskowej.

3. Rodzaj i skala możliwego oddziaływania rozważanego w odniesieniu do uwarunkowań wymienionych w pkt 1 i 2 wynikające z:

1) *zasięgu oddziaływania - obszaru geograficznego i liczby ludności, na która przedsięwzięcie może oddziaływać:*
Zasięg przestrzenny oddziaływania przedsięwzięcia ograniczy się do najbliższego otoczenia miejsca jego realizacji.

2) *transgranicznego charakteru oddziaływania przedsięwzięcia na poszczególne elementy przyrodnicze:*
Ze względu na położenie, skalę i charakter przedsięwzięcia **nie wystąpi transgraniczne oddziaływanie na środowisko.**

3) *wielkości i złożoności oddziaływania, z uwzględnieniem obciążenia istniejącej infrastruktury technicznej:*
Na podstawie informacji zawartych w przedłożonych dokumentach stwierdza się brak możliwości wystąpienia oddziaływań o znacznej wielkości lub złożoności. Planowane przedsięwzięcie nie będzie znacząco negatywnie oddziaływać na środowisko.

4) *prawdopodobieństwa oddziaływania.*
Informacje zawarte w przedmiotowej dokumentacji wskazują na wystąpienie oddziaływań na etapie realizacji i eksploatacji przedsięwzięcia. Bezpośrednie oddziaływania będą miały jedynie zasięg lokalny i ograniczą się do najbliższego terenu realizacji inwestycji.

5) *czasu trwania, częstotliwości i odwracalności oddziaływania:*
Oddziaływania powstające na etapie realizacji przedsięwzięcia będą krótkotrwałe i ustąpią po zakończeniu prac budowlanych. Eksploatacja przedsięwzięcia nie spowoduje uciążliwości, które mogłyby negatywnie wpływać na jakość środowiska.

Na tym etapie zakończono analizę zgromadzonego materiału dowodowego. W ocenie organu zebrany materiał dowodowy pozwolił na określenie środowiskowych uwarunkowań dla przedsięwzięcia polegającego na : „Budowie sieci kanalizacji sanitarnej (kanałów tłocznych 2x 400mm) w drodze leśnej oznaczonej na mapach topograficznych, jako Warszawska Obwodnica Turystyczna i w drodze wojewódzkiej nr 634, na odcinku od istniejących kanałów tłocznych 2 x 400 mm do granicy Miasta Zielonka z dzielnicą Rembertów m.st. Warszawy”.

Zgodnie z art. 10. k.p.a., organ prowadzący postępowanie administracyjne zapewnił stronom czynny udział w każdym stadium postępowania a przed wydaniem decyzji umożliwił im wypowiedzenie się co do zebranych dowodów powiadamiając je pismami z dn. 07.01.2016 roku.

W wyznaczonym terminie nie wpłynęły żadne uwagi i wnioski.

W tym stanie rzeczy postanowiono jak w sentencji.

Od niniejszej decyzji służy stronie odwołanie do Samorządowego Kolegium Odwoławczego w Warszawie przy ul. Kieleckiej 44 za moim pośrednictwem w terminie 14 dni licząc od daty jej doręczenia.

Otrzymuje :

1. Przedsiębiorstwo Wodociągów i Kanalizacji Sp. z o.o.
ul. Kieracka 20, Zielonka
2. PKP S A
ul. Sześćliwicka 62, Warszawa
3. Nadleśnictwo Drewnica
ul. Kolejowa 31, Żąbki
4. p.Leonard Praśniewski
5. COMTRA Sp. z o.o
ul. Piaseczyńska 56, Konstancin Jeziorna
6. p.Katarzyna Praśniewska-Steggles
7. p.Grzegorz Wrzosek
8. MZDW w Warszawie, ul. Mazowiecka 14

Warszawa

Do wiadomości :

- 1 Regionalny Dyrektor Ochrony Środowiska w Warszawie
ul. Sienkiewicza 3, Warszawa
- 2 Państwowy Powiatowy Inspektor Sanitarny w Wołominie
ul. Legionów 78
Wołomin



[Signature]
Burmistrz
Zdzisław Kot
Z-ca Burmistrza

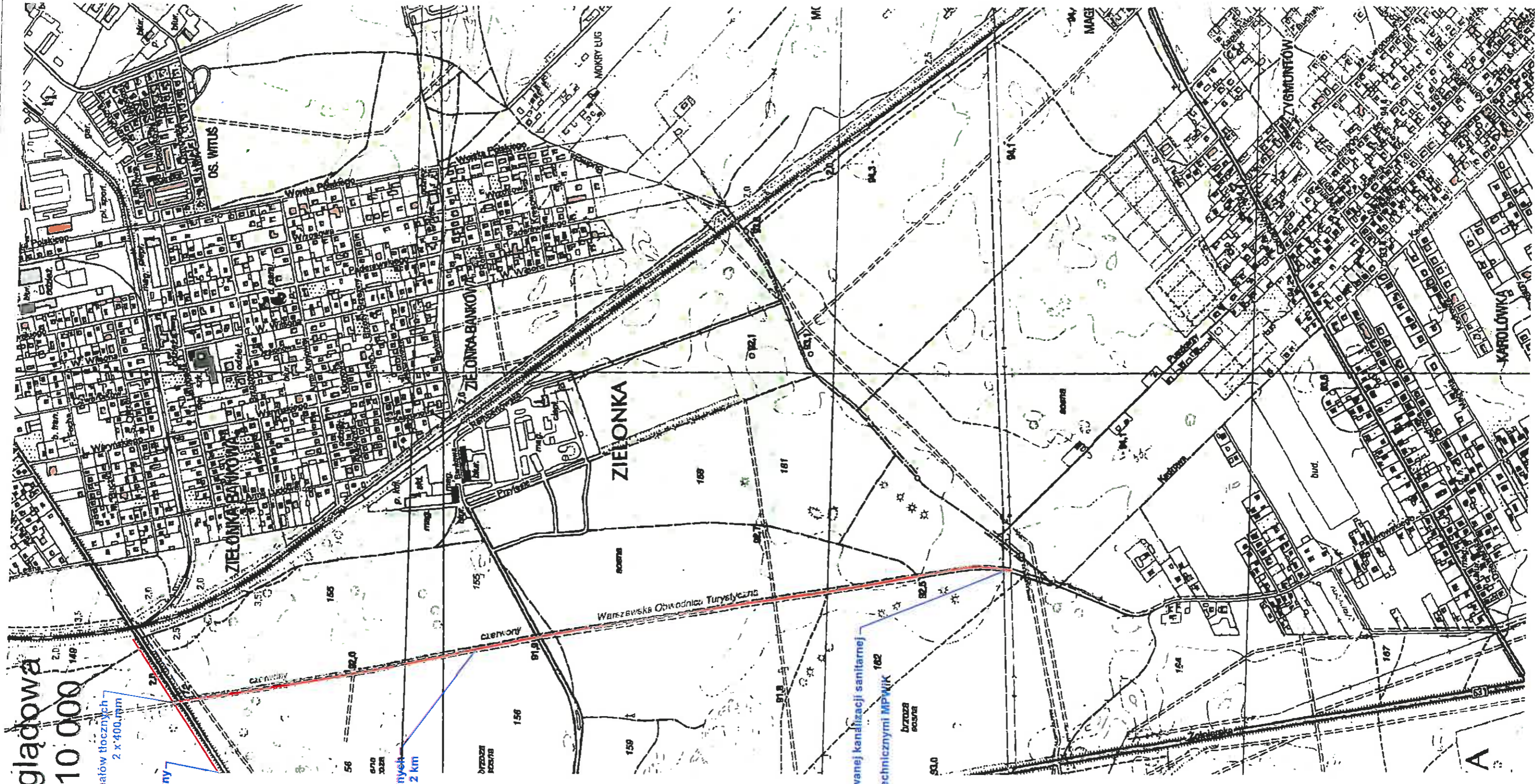
Mapa poglądowa Skala 1: 10 000

Włączenie do istniejących kanałów tłocznych
2 x 400 mm

Istniejący kanał tłoczny

Planowana trasa kanałów tłocznych
2x400 mm, dl. około 2 km

Włączenie do projektowanej kanalizacji sanitarnej
MPWiK Warszawa
zgodnie z warunkami technicznymi MPWiK



Warszawa, dnia 23.01.2015r.

Data 27 STY. 2015

Liczba 138

Ilość zał.

Podpis

(pieczęć MZDW)

U-2-4420-1308-14-1

DECYZJA NR 58/01/2015

Na podstawie art. 39 ust. 1a, ust. 3, ust. 3a, ust. 5, ustawy z dnia 21 marca 1985 r. o drogach publicznych (tekst jednolity Dz. U. z 2013 roku, poz. 260), oraz art. 104 Kodeksu Postępowania Administracyjnego (tekst jednolity Dz. U. z 2013 roku, poz. 267), oraz uchwały Nr 242/16/07 Zarządu Województwa Mazowieckiego z dnia 6 lutego 2007 roku w sprawie udzielenia upoważnienia dla Dyrektora oraz Zastępców Dyrektora Mazowieckiego Zarządu Dróg Wojewódzkich w Warszawie, zmienionej uchwałą Nr 2568/97/07 z dnia 6 grudnia 2007r. uchwałą Nr 2690/101/07 z dnia 19 grudnia 2007r., uchwałą Nr 659/128/08r. z dnia 16 kwietnia 2008r., uchwałą nr 1425/125/08 z dnia 8 lipca 2008r. oraz uchwałą Nr 658/336/10 z dnia 7 kwietnia 2010r., po rozpatrzeniu wniosku z dnia 19.12.2014r. (data wpływu do MZDW – 30.12.2014r.) złożonego przez:

**Przedsiębiorstwo Wodociągów i
Kanalizacji w Zielonce Sp. z o.o.
05-220 Zielonka, ul. Literacka 20**

w sprawie zezwolenia na lokalizację sieci kanalizacji sanitarnej (kanały tłoczne 2x400) w pasie drogowym drogi wojewódzkiej nr 634.

ZEZWAŁA SIĘ WNIOSKODAWCY

na lokalizację/przejście poprzeczne/ sieci kanalizacji sanitarnej (kanały tłoczne 2x400), w pasie drogowym drogi wojewódzkiej nr 634, w m. Zielonka, ul. Wyszyńskiego, (działka drogowa: nr 5, obręb: 5-20-01), wg lokalizacji przedstawionej na mapie do celów projektowych stanowiącą integralną część niniejszej decyzji (Zał. nr 1).

Niniejsze zezwolenie obowiązuje w okresie od 23.01.2015r. do 22.01.2018r.

Ustala się następujące warunki zezwolenia:

1. Jeżeli budowa, przebudowa lub remont drogi wymaga przełożenia urządzenia lub obiektu o którym mowa w art. 39 ust. 3 (uzgodnionej niniejszą decyzją), koszt tego przełożenia ponosi jego właściciel, zgodnie z art. 39 ust. 5 ustawy o drogach publicznych (Dz. U. z 2013 roku, poz. 260).
2. Przejście poprzeczne pod drogą woj. wykonać metodą przewiertu/przecisku, bez naruszenia warstw konstrukcyjnych nawierzchni, umieszczając przewód w rurze ochronnej w granicach pasa drogowego drogi wojewódzkiej.
3. Komory robocze umieścić poza granicą pasa drogowego drogi wojewódzkiej.
4. Kanały tłoczne umieścić na głębokości min. 1,8m poniżej rzędnej istniejącej nawierzchni drogi wojewódzkiej nr 634.
5. W przypadku kolizji z istniejącym zadrzewieniem przydrożnym roboty wykonywać ze szczególną ostrożnością, metodą przecisku/przewiertu poza strefą zasięgu korzeni.
6. W przypadku wystąpienia kolizji przy umieszczaniu w/w urządzenia z innymi urządzeniami poziomymi, usunięcie kolizji oraz koszty z tym związane należą do inwestora.
7. Wykonać inwentaryzację geodezyjną powykonawczą, jeden egzemplarz przekazać do Rejonu Drogowego Wołomin
8. Po zakończeniu prac, należy przywrócić pas drogowy do poprzedniego stanu użyteczności zgodnie z aktualną wiedzą inżynierską, przy zachowaniu wymogów rozporządzenia Ministra Transportu i Gospodarki Morskiej z dnia 2 marca 1999r. w sprawie warunków technicznych, jakim powinny odpowiadać drogi i ich usytuowanie (Dz. U. z 1999r. Nr 43, poz. 430) oraz obowiązujących norm i przepisów.

Niniejsza decyzja stanowi również oświadczenie o prawie do dysponowania nieruchomością na cele budowlane (art. 32 i 33 ustawy z dnia 7 lipca 1994r. Prawo budowlane), w zakresie wynikającym z uzgodnionej lokalizacji.

UZASADNIENIE

Zgodnie z art. 39 ust. 1a. ustawy o drogach publicznych jeżeli warunki techniczne i wymogi bezpieczeństwa pozwalają na lokalizację urządzeń infrastruktury telekomunikacyjnej, a także służących do doprowadzania lub odprowadzania płynów, pary, gazu, energii elektrycznej oraz urządzeń związanych z ich eksploatacją nie stosuje się zakazu określonego w art. 39 ust. 1 pkt. 1, który zabrania lokalizacji obiektów budowlanych, umieszczenia urządzeń przedmiotów i materiałów niezwiązanych z potrzebami zarządzania drogami lub potrzebami ruchu drogowego.

W uznaniu organu I instancji w niniejszej sprawie zachodzą przesłanki określone w art. 39 ust. 1a ustawy uzasadniające wyrażenie zgody na lokalizowanie w pasie drogowym drogi wojewódzkiej przedmiotowego urządzenia. Lokalizacja nie powinna wpływać negatywnie na funkcjonowanie układu drogowego pod warunkiem zachowania przez stronę wnoszącą w/w warunków.

Decyzja jest zgodna z wnioskiem strony.

POUCZENIE

Od niniejszej decyzji służy stronie odwołanie do Samorządowego Kolegium Odwoławczego w Warszawie, ul. Kielecka 44, za pośrednictwem Mazowieckiego Zarządu Dróg Wojewódzkich w Warszawie w terminie 14 dni od dnia jej doręczenia.

Niniejsza decyzja nie upoważnia do prowadzenia robót w pasie drogowym.

Przed przystąpieniem do prowadzenia robót budowlanych Inwestor winien:

1. dokonać uzgodnienia z Rejonem Drogowym w Wołominie projektu budowlanego urządzenia (przed uzyskaniem pozwolenia na budowę / zgłoszeniem robót),
2. uzyskać pozwolenie na budowę lub dokonać zgłoszenia budowy albo wykonywania robót budowlanych w trybie i na zasadach określonych w przepisach art. 82 ustawy prawo budowlane.
3. zatwierdzić w Departamencie Nieruchomości i Infrastruktury Urzędu Marszałkowskiego Województwa Mazowieckiego ul. Kłopotowskiego 5, 03-718 Warszawa - projekt organizacji ruchu i zabezpieczenia miejsca robót na czas budowy (zgodnie z § 1 ust. 3 pkt.2 Rozporządzenia Rady Ministrów z 1 czerwca 2004r. w sprawie określania warunków zezwoleń na zajęcie pasa drogowego, Dz. U. z 2004r. Nr 140, poz. 1481),
4. uzyskać zezwolenie w Rejonie Drogowym w Wołominie, na umieszczenie w/w urządzeń w pasie drogowym drogi wojewódzkiej, a następnie uzyskać zezwolenie na prowadzenie robót w pasie drogowym.

Zał. mapa do celów projektowych.

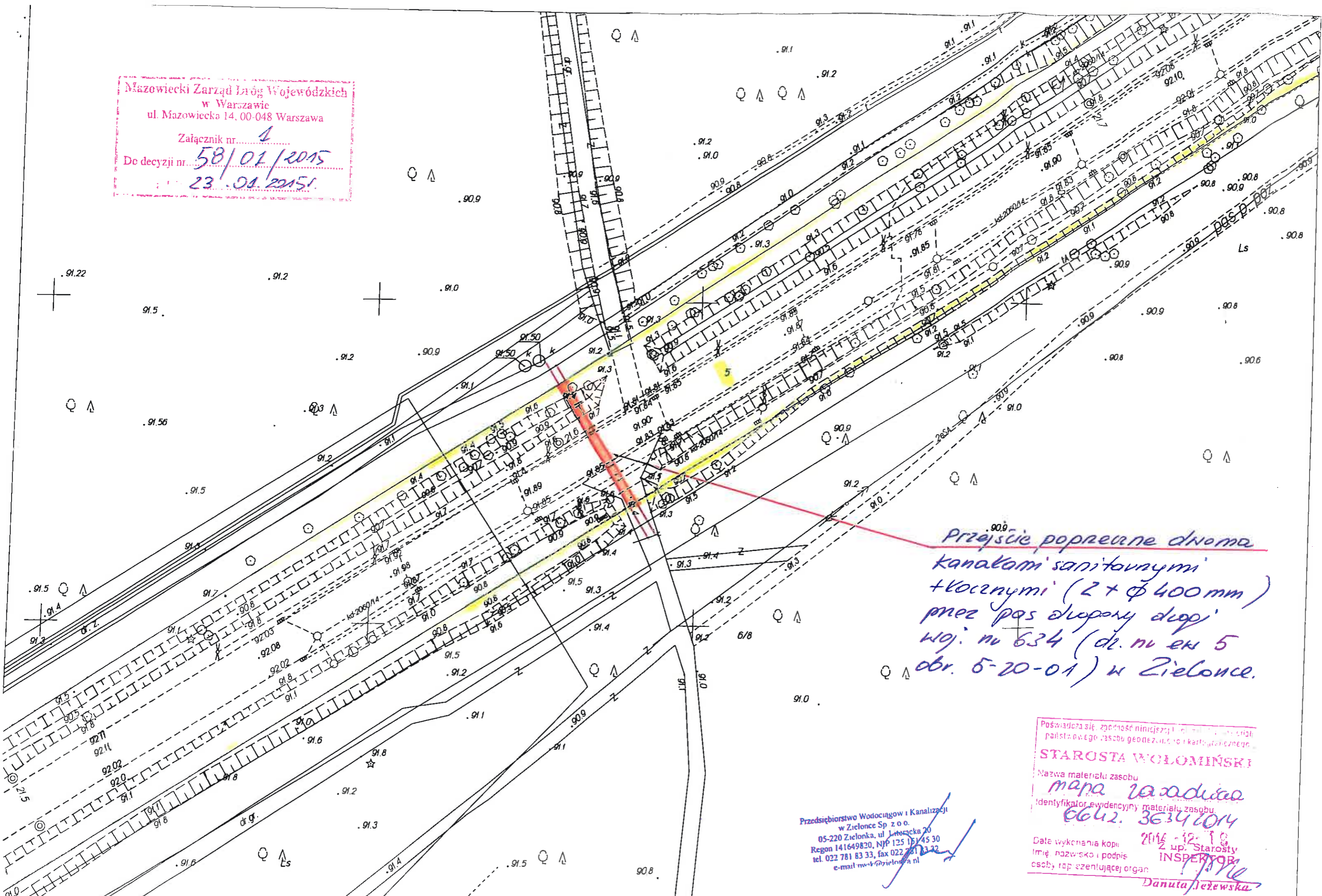
Otrzymują:

1. Przedsiębiorstwo Wodociągów i Kanalizacji w Zielonce Sp. z o.o.
05-220 Zielonka, ul. Literacka 20
2. Rejon Drogowy Wołomin
05-200 Wołomin, ul. Kobyłkowska 1.
3. a/a.

ZIM ZARZĄDZANIE DROGAMI WOJEWÓDZKIMI
Prez. Dyrektor
Mazowieckiane Drogi Wojewódzkich
mgr inż. Zbigniew Ostrowski

Decyzja Nr 58/01/2015
z dnia 23.01.2015r.

Mazowiecki Zarząd Dróg Wojewódzkich
 w Warszawie
 ul. Mazowiecka 14, 00-048 Warszawa
 Załącznik nr. 1
 Do decyzji nr. 58/01/2015
 23.01.2015.



*Przebieg poprzeczny dnoma
 kanałami sanitarnymi
 +kocznymi (2 x ϕ 400 mm)
 przez pos. drogowy drog.
 woj. nr 634 (dl. nu ek 5
 obr. 5-20-01) w Zielonce.*

Przedsiębiorstwo Wodociągów i Kanalizacji
 w Zielonce Sp. z o.o.
 05-220 Zielonka, ul. Literacka 20
 Regon 141649820, NIP 125 15 45 30
 tel. 022 781 83 33, fax 022 781 83 32
 e-mail: mwk@zielonka.pl

Poświadczam, że zgodność niniejszej mapy z stanem faktycznym
 państwowego zasobu geodezyjnego i kartograficznego.
STAROSTA WOŁOMIŃSKI
 Nazwa materiału zasobu
mapa zaopiniowana
 Identyfikator ewidencyjny materiału zasobu
0642.3634/014
 Data wykonania kopii *2015-12-10*
 Imię, nazwisko i podpis *2 up. Starosty*
 osoby reprezentującej organ
INSPEKTOR
Danuta Jędrzejewska

