
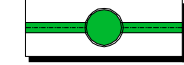
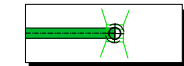








Legenda

1. Elementy projektowane

-  projektowana kanalizacja sanitarna
-  projektowana studnie kanalizacji deszczowej
-  projektowana wpusty deszczowe

2. Elementy istniejące

-  istniejąca kanalizacja deszczowa
-  istniejąca kanalizacja sanitarna
-  istniejąca sieć wodociągowa
-  istniejąca sieć gazowa
-  istniejąca sieć elektroenergetyczna
-  istniejąca sieć teletechniczna

Oświadczam, że treść mapy, na której wykonano niniejszy projekt jest zgodna z mapą przyjętą do zasobu geodezyjnego w Wydziale Geodezji Starostwa Powiatowego w Wołominie pod nr 6640.2432.2016

Znak sprawy	Numer archiwalny
	94/ZMBK/2015

Investor:
Przedsiębiorstwo Wodociągów i Kanalizacji sp. z o.o.
ul. Literacka 20
05-220 Zielonka



Biuro projektowe:
ZOMB-KAN
10-125 Olsztyn
ul. Jagiello 7/9
www.zomb-kan.pl
e-mail: zomb-kan@zomb-kan.pl



Nazwa i adres obiektu:
Projekt budowy kanalizacji deszczowej w ul. Leśnej, Żwirki i Wigury oraz Szkolnej w Zielonce

Stadium projektu: PROJEKT BUDOWLANY I WYKONAWCZY

Tytuł rysunku: PLAN ZAGOSPODAROWANIA TERENU

Projektant branży sanitarnej: mgr inż. Bartosz Szewczyk
upr. bud. WAM/0023/POOS/08

Sprawdzający branżę sanitarną: mgr inż. Grzegorz Kowalewski
upr. bud. WAM/0022/POOS/08

Projektant branży elektrycznej: mgr inż. Mikołaj Włas
upr. bud. 173/94/OL

Mapa do celów projektowych

Opis: 6640.2432.2016	Opis: 6640.2432.2016	Opis: 6640.2432.2016
Nazwa: 6640.2432.2016	Nazwa: 6640.2432.2016	Nazwa: 6640.2432.2016
Identyfikator: 141492	Identyfikator: 141492	Identyfikator: 141492
Identyfikator: 0840	Identyfikator: 0840	Identyfikator: 0840
Nazwa: 2000	Nazwa: 2000	Nazwa: 2000
Data: 12.04.2016	Data: 12.04.2016	Data: 12.04.2016

STAROSTA WOŁOMIŃSKI

Identyfikator: 2000

Opis: 6640.2432.2016