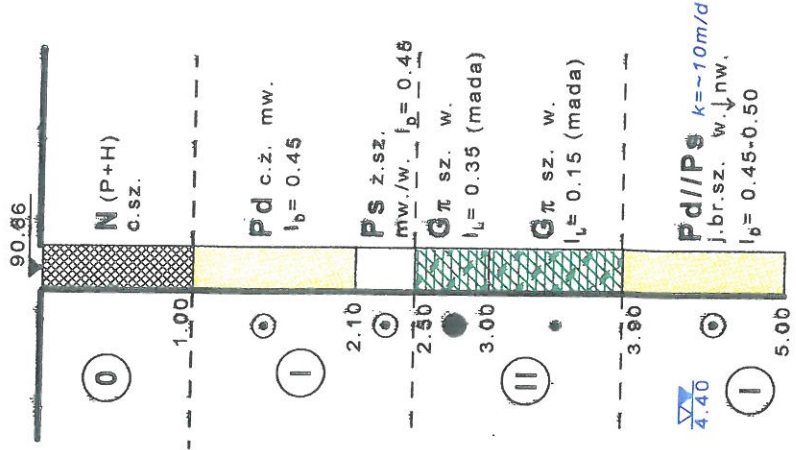
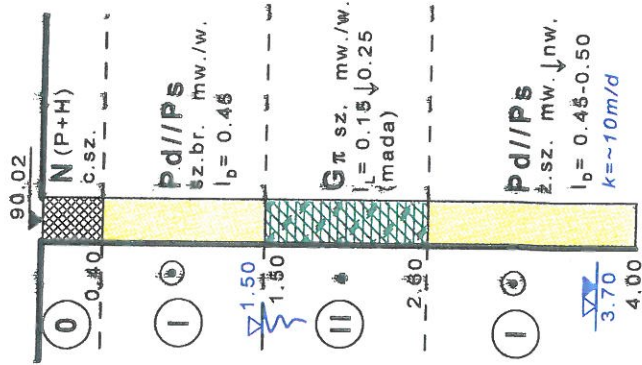


92  
91  
90  
89  
88  
87  
86

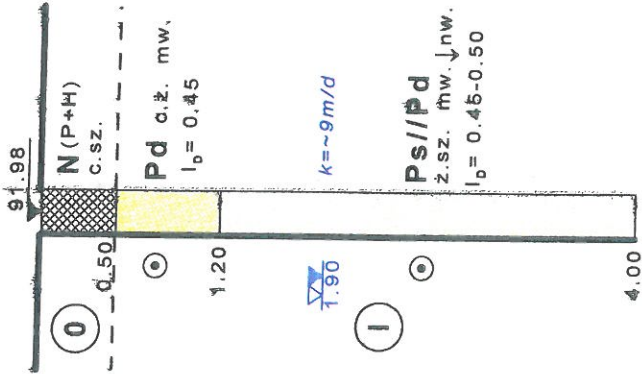
**Nr 1**



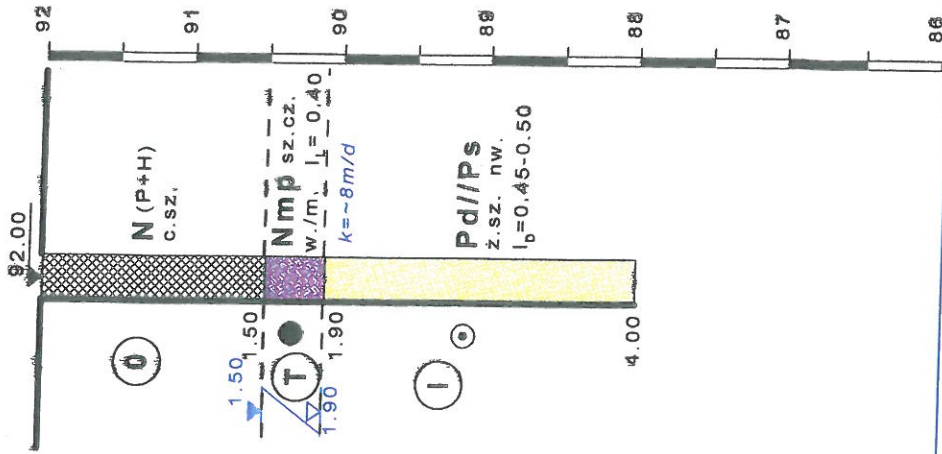
**Nr 2**



**Nr 3**



**Nr 4**











**GEOTECHNIKA BUDOWLI AMD BIS**

03-512 Warszawa, ul. Radzymińska 97/40; kom.: 509 808 749; tel./fax: 22 614 00 88; e-mail: biuro@amdbis.pl

opracował:	mgr inż. Andrzej Dmowski	podpis:	[signature]	data:	10.2017 r.
sprawdził:	inż. Marlań Dmowski	podpis:	[signature]	data:	10.2017 r.
tytuł opracowania:	OPINIA GEOTECHNICZNA DLA PROJEKTOWANEJ SIECI KANALIZACJI SANITARNEJ WZDŁUŻ UL. PIŁSUDSKIEGO W ZIELONCIE, POWIAT WOŁOMIN.				
rysunki:	Nr. nr 3				

**OZNACZENIA INNE**

-  -nawiercony poziom wody
-  -ustalony poziom wody
-  -nawiercony poziom wody pod ciśnieniem
-  -sączenie wody
-  ...bliski...
-  ...przechodzi w...
-  ...przewarstwiony...
-  ...z domieszką..
- nw** -nawodniony
- m** -mokry
- w** -wilgotny
- mw** -mało wilgotny
- ms** -mało spoisty
- mπ** -mało pylasty
- K** - kamienie
- 0.70** - głębokości pobranych prób
- 1x2x** - ilość wateczkowań gruntów spoistych





















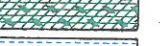







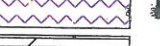



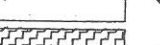

**OZNACZENIA STANÓW GRUNTU**

<b>I<sub>D</sub></b>	0.00-0.33		luźny
	0.33-0.66		średniozagęszczony
	0.66-1.00		zagęszczony
<b>I<sub>L</sub></b>	1.00-0.50		miękkoplastyczny
	0.50-0.25		plastyczny
	0.25-0.05		twardoplastyczny
	0.00		półzwarty
	< 0.00		zwarty

**OZNACZENIA BARW**

- z.** -żółty
- br.** -brązowy
- sz.** -szary
- brn.** -brunatny
- rdz.** -rdzawy
- nb.** -niebieski
- bł.** -biały
- ziel.** -zielony
- cz.** -czarny
- c.** -ciemny
- j.** -jasny

**OZNACZENIA RODZAJÓW GRUNTU**

	<b>N</b>	-nasyt
	<b>H, Hp</b>	-humus, humus piaszczysty
	<b>Ph</b>	-piasek z humusem
	<b>P</b>	-piasek różnoziarnisty
	<b>Pd</b>	-piasek drobnoziarnisty
	<b>Ps</b>	- piasek średnioziarnisty
	<b>Pr</b>	-piasek gruboziarnisty
	<b>Pπ</b>	-piasek pylasty
	<b>Z</b>	-żwir
	<b>Zg</b>	-żwir gliniasty
	<b>Po</b>	-pospółka
	<b>Pog</b>	-pospółka gliniasta
	<b>Pg</b>	-piasek gliniasty
	<b>G</b>	-gлина
	<b>Gp</b>	-gлина piaszczysta
	<b>Gpz</b>	-gлина piaszczysta zwięzła
	<b>Gz</b>	-gлина zwięzła
	<b>Πp</b>	-pył piaszczysty
	<b>Π</b>	-pył
	<b>Gπ</b>	-gлина pylasta
	<b>Gπz</b>	-gлина pylasta zwięzła
	<b>J</b>	-il
	<b>Jπ</b>	-il pylasty
	<b>Jt</b>	-ilotupek
	<b>ł</b>	-łupek
	<b>Nm</b>	-namuł
	<b>Nmi</b>	-namuł ilasty
	<b>Nmπ</b>	-namuł pylasty
	<b>Nmp</b>	-namuł piaszczysty
	<b>T, Tp</b>	-torf, torf piaszczysty
	<b>W</b>	-węgiel
	<b>ST</b>	- skała twarda
	<b>Gy</b>	-gytia
	<b>Mr</b>	- margiel