



**STRONA TYTUŁOWA
PROJEKTU ZAGOSPODAROWANIA TERENU**

INWESTOR	Przedsiębiorstwo Wodociągów i Kanalizacji w Zielonce Sp. z o.o. ul. Literacka 20 05-220 Zielonka				
NAZWA ZAMIERZENIA BUDOWLANEGO	Budowa sieci kanalizacji sanitarnej i sieci wodociągowej na ul. Orwida w Zielonce, dz. nr 85/19, 85/20, 86/20 obr. 0048				
ADRES I KATEGORIA OBIEKTU BUDOWLANEGO	Miejscowość: Zielonka Kategoria obiektu budowlanego: XXVI				
POZOSTAŁE DANE ADRESOWE	Nazwa jednostki ewidencyjnej: 143404_1 Zielonka Nazwa i numer obrębu ewidencyjnego: 0048 Identyfikatory działek ewidencyjnych: 143404_1.0048.85/19, 143404_1.0048.85/20, 143404_1.0048.86/20				
ZESPÓŁ AUTORSKI	IMIĘ I NAZWISKO	SPECJALNOŚĆ I NUMER UPRAWNIENÍ BUDOWLANÝCH	ZAKRES OPRACOWANIA	DATA OPRACOWANIA	PODPIS
Projektant	mgr inż. Izabela Kozłowska	do projektowania bez ograniczeń w specjalności instalacyjnej w zakresie sieci, instalacji i urządzeń ciepłych, wentylacyjnych, gazowych, wodociągowych i kanalizacyjnych nr PDL/0140/POOS/13	Branża sanitarna	25.03.2022 r.	
Projektant sprawdzający	mgr inż. Beata Kalinowska	do projektowania bez ograniczeń w specjalności instalacyjnej w zakresie sieci, instalacji i urządzeń ciepłych, wentylacyjnych, gazowych, wodociągowych i kanalizacyjnych nr PDL/0058/POOS/13	Branża sanitarna	25.03.2022 r.	

**STAROSTWO
POWIATOWE W WOŁOMINIE**
Wydział Budownictwa
05-200 Wołomin, ul. Prądzyńskiego 3
Tel. 787-43-01 w. 103, 107, 110, 114, 166

Załącznik do zgłoszenia
z dnia...*12.01.22*...
nie wniesiono sprzeciwu

Spis treści projektu zagospodarowania terenu

I. Dokumenty dołączone do projektu (str. 3-7)

1. Kopia decyzji o nadaniu uprawnień budowlanych projektanta i projektanta sprawdzającego
2. Kopia zaświadczenia o przynależności projektanta i projektanta sprawdzającego do właściwej izby samorządu zawodowego
3. Oświadczenie projektanta i projektanta sprawdzającego o sporządzeniu projektu zgodnie z obowiązującymi przepisami i zasadami wiedzy technicznej

II. Część opisowa (str. 8-10)

1. Przedmiot zamierzenia budowlanego
2. Istniejący stan zagospodarowania działki lub terenu
3. Projektowane zagospodarowanie działki lub terenu lub terenu
4. Inne informacje i dane
5. Inne dane wynikające ze specyfikacji, charakteru i stopnia skomplikowania obiektu budowlanego
6. Informacja o obszarze oddziaływania obiektu


III. Część rysunkowa

Rys. nr 1. Projekt zagospodarowania terenu - skala 1:500

Rys. nr 2. Profile podłużne sieci wodociągowej - skala 1:100/500

Rys. nr 3. Profile podłużne sieci kanalizacji sanitarnej - skala 1:100/500

STAROSTWO
POWIATOWE W WOŁOMINIE
Wydział Budownictwa
05-200 Wołomin, ul. Prądyńskiego 3
Tel. 787-43-01 w. 106, 107, 110, 114, 166



PODLASKA
OKRĘGOWA
I Z B A
INŻYNIERÓW
BUDOWNICTWA

Białystok, dnia 9 grudnia 2013 r.

POIIB.KK.7131/021/13

DECYZJA

Na podstawie art. 24 ust. 1 pkt 2 ustawy z dnia 15 grudnia 2000 r. o samorządach zawodowych architektów, inżynierów budownictwa oraz urbanistów (tekst jednolity: Dz. U. z 2013 r., poz. 932), art. 12 ust. 3, art. 13 ust. 1 pkt 1, art. 14 ust. 1 pkt 4 ustawy z dnia 7 lipca 1994 r. – Prawo budowlane (tekst jednolity: Dz. U. z 2010 r. Nr 243, poz. 1623, z późniejszymi zmianami) oraz § 11 ust. 1 pkt 1 i § 17 ust. 1 pkt 1 rozporządzenia Ministra Transportu i Budownictwa z dnia 28 kwietnia 2006 r. w sprawie samodzielnych funkcji technicznych w budownictwie (Dz. U. Nr 83, poz. 578, z późniejszymi zmianami), po ustaleniu, że zostały spełnione warunki w zakresie przygotowania zawodowego oraz został złożony egzamin na uprawnienia budowlane z wynikiem pozytywnym, Komisja Kwalifikacyjna Podlaskiej Okręgowej Izby Inżynierów Budownictwa stwierdza, iż:

Pani IZABELA MARTA KOZŁOWSKA

magister inżynier inżynierii środowiska

urodzona dnia 3 września 1974 r. w Białymstoku

otrzymuje

UPRAWNIENIA BUDOWLANE

numer ewidencyjny PDL/0140/POOS/13

do projektowania bez ograniczeń

w specjalności instalacyjnej w zakresie sieci, instalacji i urządzeń cieplnych, wentylacyjnych, gazowych, wodociągowych i kanalizacyjnych

STAROSTWO
POWIATOWE W WOŁOMINIE
Wydział Budownictwa
05-200 Wołomin, ul. Prądyńskiego 3
Tel. 787-43-01 w. 106, 107, 110, 114, 163

Szczegółowy zakres nadanych uprawnień budowlanych:

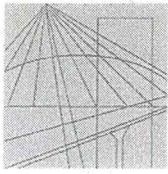
- I. Zgodnie z art. 12 ust. 1 pkt 1 i art. 13 ust. 4 ww. ustawy z dnia 7 lipca 1994 r. – Prawo budowlane, w wyżej wymienionej specjalności, niniejsze uprawnienia upoważniają do:
 - projektowania, sprawdzania projektów architektoniczno-budowlanych i sprawowania nadzoru autorskiego,
 - sprawowania kontroli technicznej utrzymania obiektów budowlanych**bez ograniczeń.**
- II. Zgodnie z § 23 ust. 1 oraz § 15 ww. rozporządzenia Ministra Transportu i Budownictwa z dnia 28 kwietnia 2006 r. w sprawie samodzielnych funkcji technicznych w budownictwie, niniejsze uprawnienia budowlane upoważniają do:
 - projektowania obiektu budowlanego, takiego jak: sieci i instalacje cieplne, wentylacyjne, gazowe, wodociągowe i kanalizacyjne, z doбором właściwych urządzeń w projekcie budowlanym,
 - sporządzania projektu zagospodarowania działki lub terenu w specjalności instalacyjnej w zakresie sieci, instalacji i urządzeń cieplnych, wentylacyjnych, gazowych, wodociągowych i kanalizacyjnych.

nieistotny z technologicznej strony

nieistotny z technologicznej strony

potwierdzam zgodność z oryginałem

mgr inż. Izabela Marta Kozłowska



PODLASKA
OKRĘGOWA
I Z B A
INŻYNIERÓW
BUDOWNICTWA

Białystok, dnia 28 maja 2013 r.

POIIB.KK.7131/001/13

DECYZJA

Na podstawie art. 24 ust. 1 pkt 2 ustawy z dnia 15 grudnia 2000 r. o samorządach zawodowych architektów, inżynierów budownictwa oraz urbanistów (Dz. U. z 2001 r. Nr 5, poz. 42, z późniejszymi zmianami), art. 12 ust. 3, art. 13 ust. 1 pkt 1, art. 14 ust. 1 pkt 4 ustawy z dnia 7 lipca 1994 r. – Prawo budowlane (tekst jednolity: Dz. U. z 2010 r. Nr 243, poz. 1623, z późniejszymi zmianami) oraz § 11 ust. 1 pkt 1 i § 23 ust. 1 pkt 1 rozporządzenia Ministra Transportu i Budownictwa z dnia 28 kwietnia 2006 r. w sprawie samodzielnych funkcji technicznych w budownictwie (Dz. U. Nr 83, poz. 578, z późniejszymi zmianami), po ustaleniu, że zostały spełnione warunki w zakresie przygotowania zawodowego oraz został złożony egzamin na uprawnienia budowlane z wynikiem pozytywnym, Komisja Kwalifikacyjna Podlaskiej Okręgowej Izby Inżynierów Budownictwa stwierdza, iż:

Pani BEATA KALINOWSKA
magister inżynier inżynierii środowiska
urodzona dnia 4 lipca 1981 r. w Sokółce

STAROSTWO
POWIATOWE W WOŁOMINIE
Wydział Budownictwa
05-200 Wołomin, ul. Pradzińskiego 3
Tel. 787-43-01 w. 106, 107, 110, 114, 166

otrzymuje

UPRAWNIENIA BUDOWLANE
numer ewidencyjny PDL/0058/POOS/13

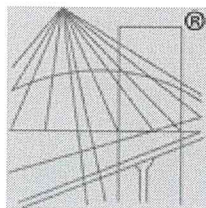
do projektowania bez ograniczeń
w specjalności instalacyjnej w zakresie sieci, instalacji i urządzeń
ciepłych, wentylacyjnych, gazowych, wodociągowych i kanalizacyjnych

Szczegółowy zakres nadanych uprawnień budowlanych:

- I. Zgodnie z art. 12 ust. 1 pkt 1 i art. 13 ust. 4 ww. ustawy z dnia 7 lipca 1994 r. – Prawo budowlane, w wyżej wymienionej specjalności, niniejsze uprawnienia upoważniają do:
 - projektowania, sprawdzania projektów architektoniczno-budowlanych i sprawowania nadzoru autorskiego,
 - sprawowania kontroli technicznej utrzymania obiektów budowlanych**bez ograniczeń.**
- II. Zgodnie z § 23 ust. 1 oraz § 15 ww. rozporządzenia Ministra Transportu i Budownictwa z dnia 28 kwietnia 2006 r. w sprawie samodzielnych funkcji technicznych w budownictwie, niniejsze uprawnienia budowlane upoważniają do:
 - projektowania obiektu budowlanego, takiego jak: sieci i instalacje ciepłe, wentylacyjne, gazowe, wodociągowe i kanalizacyjne, z doбором właściwych urządzeń w projekcie budowlanym,
 - sporządzania projektu zagospodarowania działki lub terenu w specjalności instalacyjnej w zakresie sieci, instalacji i urządzeń ciepłych, wentylacyjnych, gazowych, wodociągowych i kanalizacyjnych.

potwierdzam zgodność z oryginałem

mgr inż. Izabela Maria Kozłowska



P O L S K A
I Z B A
I N Ż Y N I E R Ó W
B U D O W N I C T W A

Zaświadczenie

o numerze weryfikacyjnym:
PDL-NDP-MD3-WIG *

Pani Izabela Marta Kozłowska o numerze ewidencyjnym PDL/IS/0018/14
adres zamieszkania ul. Storczykowa 20 m. 6, 15-644 Białystok
jest członkiem Podlaskiej Okręgowej Izby Inżynierów Budownictwa i posiada wymagane
ubezpieczenie od odpowiedzialności cywilnej.

Niniejsze zaświadczenie jest ważne od 2022-03-01 do 2023-02-28.

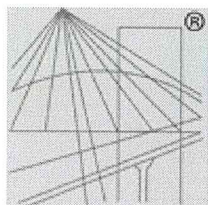
STANISŁAW
POWIATOWE W WOŁOMINIE
Wydział Budownictwa
05-200 Wołomin, ul. Pradzińskiego 3
Tel. 787-43-01 w. 106, 107, 110, 114, 166

Zaświadczenie zostało wygenerowane elektronicznie i opatrzone bezpiecznym podpisem elektronicznym weryfikowanym przy pomocy ważnego kwalifikowanego certyfikatu w dniu 2022-03-02 roku przez:

Wojciech Kamiński, Przewodniczący Rady Podlaskiej Okręgowej Izby Inżynierów Budownictwa.

(Zgodnie art. 5 ust 2 ustawy z dnia 18 września 2001 r. o podpisie elektronicznym (Dz. U. 2001 Nr 130 poz. 1450) dane w postaci elektronicznej opatrzone bezpiecznym podpisem elektronicznym weryfikowanym przy pomocy ważnego kwalifikowanego certyfikatu są równoważne pod względem skutków prawnych dokumentom opatrzonym podpisami własnoręcznymi.)

* Weryfikację poprawności danych w niniejszym zaświadczeniu można sprawdzić za pomocą numeru weryfikacyjnego zaświadczenia na stronie Polskiej Izby Inżynierów Budownictwa www.piib.org.pl lub kontaktując się z biurem właściwej Okręgowej Izby Inżynierów Budownictwa.



P O L S K A
I Z B A
I N Ż Y N I E R Ó W
B U D O W N I C T W A

Zaświadczenie

o numerze weryfikacyjnym:

PDL-NMN-CA7-TBE *

Pani Beata Kalinowska o numerze ewidencyjnym PDL/IS/0118/13

adres zamieszkania ul. Dziesięciny 3 m 58, 15-806 Białystok

jest członkiem Podlaskiej Okręgowej Izby Inżynierów Budownictwa i posiada wymagane

ubezpieczenie od odpowiedzialności cywilnej.

Niniejsze zaświadczenie jest ważne od 2021-08-01 do 2022-07-31.

STAROSTWO
POWIATOWE W WOŁOMINIE
Wydział Budownictwa
ul. Wolności 3
Tel. 787-43-01 w. 106, 107, 110, 114, 166

Zaświadczenie zostało wygenerowane elektronicznie i opatrzone bezpiecznym podpisem elektronicznym weryfikowanym przy pomocy ważnego kwalifikowanego certyfikatu w dniu 2021-06-25 roku przez:

Wojciech Kamiński, Przewodniczący Rady Podlaskiej Okręgowej Izby Inżynierów Budownictwa.

(Zgodnie art. 5 ust 2 ustawy z dnia 18 września 2001 r. o podpisie elektronicznym (Dz. U. 2001 Nr 130 poz. 1450) dane w postaci elektronicznej opatrzone bezpiecznym podpisem elektronicznym weryfikowanym przy pomocy ważnego kwalifikowanego certyfikatu są równoważne pod względem skutków prawnych dokumentom opatrzonym podpisami własnoręcznymi.)

* Weryfikację poprawności danych w niniejszym zaświadczeniu można sprawdzić za pomocą numeru weryfikacyjnego zaświadczenia na stronie Polskiej Izby Inżynierów Budownictwa www.piib.org.pl lub kontaktując się z biurem właściwej Okręgowej Izby Inżynierów Budownictwa.

Oświadczenie projektanta i projektanta sprawdzającego

Nazwa: Budowa sieci kanalizacji sanitarnej i sieci wodociągowej na ul. Orwida
w Zielonce, dz. nr 85/19, 85/20, 86/20 obr. 0048

Adres: jednostka ewidencyjna – 143404_1 Zielonka
obręb 0048
dz. 143404_1.0048.85/19, 143404_1.0048.85/20, 143404_1.0048.86/20

Inwestor: Przedsiębiorstwo Wodociągów i Kanalizacji w Zielonce Sp. z o.o.
ul. Literacka 20
05-220 Zielonka

Zgodnie z art. 34 ust. 3d pkt 3 Ustawy z dnia 7 lipca 1994 r. Prawo Budowlane (tj. Dz. U. z 2020 r. poz. 1333 tekst jednolity ze zm.) niniejszym oświadczam, że projekt zagospodarowania terenu sieci kanalizacji sanitarnej i sieci wodociągowej na ul. Orwida w Zielonce, obręb 0048, dz. 85/19, 85/20, 86/20 wykonany na zlecenie Przedsiębiorstwa Wodociągów i Kanalizacji w Zielonce Sp. z o.o. został sporządzony zgodnie z obowiązującymi przepisami i zasadami wiedzy technicznej.

STAROSTWO
POWIATOWE W WOŁOMINIE
Wydział Budownictwa
05-200 Wołomin, ul. Prądyńskiego 3
Tel. 787-43-01 w. 106, 107, 110, 114, 166

ZESPÓŁ AUTORSKI	IMIĘ I NAZWISKO	SPECJALNOŚĆ I NUMER UPRAWNIENÍ BUDOWLANYCH	ZAKRES OPRACOWANIA	DATA OPRACOWANIA	PODPIS
Projektant	mgr inż. Izabela Kozłowska	do projektowania bez ograniczeń w specjalności instalacyjnej w zakresie sieci, instalacji i urządzeń cieplnych, wentylacyjnych, gazowych, wodociągowych i kanalizacyjnych nr PDL/0140/POOS/13	Branża sanitarna	25.03.2022 r.	
Projektant sprawdzający	mgr inż. Beata Kalinowska	do projektowania bez ograniczeń w specjalności instalacyjnej w zakresie sieci, instalacji i urządzeń cieplnych, wentylacyjnych, gazowych, wodociągowych i kanalizacyjnych nr PDL/0058/POOS/13	Branża sanitarna	25.03.2022 r.	

Białystok, 25.03.2022 r.

1. PRZEDMIOT ZAMIERZENIA BUDOWLANEGO

Przedmiotem niniejszego opracowania jest projekt zagospodarowania terenu niezbędny do uzyskania pozwolenia na budowę sieci kanalizacji sanitarnej i sieci wodociągowej na ul. Orwida w Zielonce.

Zakres robót branży sanitarnej obejmują budowę sieci kanalizacji sanitarnej i sieci wodociągowej.

Całokształt projektowanej inwestycji został przedstawiony na projekcie zagospodarowania terenu (rys. 1).

Zaleca się zachowanie następującej kolejności robót przy realizacji projektowanej inwestycji:

- przygotowanie terenu,
- wytyczenie osi projektowanej sieci,
- zlokalizowanie przebiegu uzbrojenia,
- budowa sieci,
- roboty ziemne,
- prace porządkowe.

Prace budowlane powinny być ze sobą skoordynowane i prowadzone w taki sposób, aby wprowadzać jak najmniejsze utrudnienia w ruchu kołowym i pieszym.

2. ISTNIEJĄCY STAN ZAGOSPODAROWANIA TERENU

Przedmiotowa inwestycja zlokalizowana jest w północno-wschodniej części miasta Zielonka, powiat wołomiński, województwo mazowieckie.

W obszarze objętym opracowaniem znajduje się następujące uzbrojenie techniczne:

- wodociąg,
- kanalizacja sanitarne,
- kanalizacja deszczowa,
- gazociąg.

STAROSTWO
POWIATOWE W WOŁOMINIE
Wydział Budownictwa
05-200 Wołomin, ul. Prądzynskiego 3
Tel. 787-43-01 w. 106, 107, 110, 114, 166

3. PROJEKTOWANE ZAGOSPODAROWANIE TERENU

W oparciu o warunki formalne i techniczne do projektu budowy sieci kanalizacji sanitarnej i sieci wodociągowej w ul. Orwida w Zielonce znak PWiK/ST/55/2022 z dnia 20.01.2022 r. wydane przez Przedsiębiorstwo Wodociągów i Kanalizacji w Zielonce Sp. z o.o. ustalony został zakres budowy.

Dokumentacja obejmuje:

- budowa sieci kanalizacji sanitarnej o średnicy DN200 mm z rur PVC-U Lite SN8 na odcinku ist.S1-S2 o długości 39,0 m,
- budowę sieci wodociągowej o średnicy Dz110x6,6 mm z rur PE100-RC SDR 17 na odcinkach W1-W3 i W2-W4 o długości 44,0 m,
- przebudowę ist. hydrantu na działce 85/20,
- przeniesienie ist. hydrantu z węzła W1 do węzła W4.

Zgodnie z Rozporządzeniem Ministra Spraw Wewnętrznych i Administracji z dnia 24 lipca 2009 r. w sprawie przeciwpożarowego zaopatrzenia w wodę oraz dróg pożarowych na sieci wodociągowej należy zaprojektować hydrant o średnicy nominalnej dn 80mm i wydajności 10 l/s, przy ciśnieniu 0,2MPa. Hydrant zlokalizować w miejscu umożliwiającym dojazd służbom eksploatacyjnym sieci oraz służbom uprzywilejowanym,

zachowując odległość 150,0 m między hydrantami. Odległość projektowanego hydrantu Hp1 od ist. hydrantu wynosi 25,0 m.

Po zakończeniu montażu, przed oddaniem do eksploatacji sieć należy poddać próbie ciśnieniowej na 1,0 MPa przy temperaturze dodatniej, dokładnemu płukaniu używając do tego celu czystej wody, a po przepłukaniu poddać dezynfekcji używając roztworu wapna chlorowanego (lub roztworu podchlorynu sodu) w czasie 24 godzin. Po zakończeniu dezynfekcji i spuszczeniu wody z przewodu, sieć należy dokładnie przepłukać i wykonać badania bakteriologiczne wody.

4. INNE INFORMACJE I DANE

4.1. INFORMACJE O OGRANICZENIACH I ZAKAZACH WYNIKAJĄCYCH Z MPZP

Przedmiotowa inwestycja znajduje się w obszarze Miejscowego Planu Zagospodarowania Przestrzennego Miasta Zielonka – rejon ul. Poniatowskiego i ul. Ossowskiej – obszar X, zatwierdzonego uchwałą nr XLIV/426/18 Rada Miasta Zielonka z dnia 28 lutego 2018 r.

Przedmiotowa inwestycja nie narusza ograniczeń i zakazów wynikających z obowiązującego Miejscowego Planu Zagospodarowania Przestrzennego.

4.2. INFORMACJE O OCHRONIE TERENU I WPISIE DO REJESTRU ZABYTEKÓW

Obszar, na którym projektowana jest inwestycja, nie jest wpisany do rejestru zabytków i nie podlega ochronie konserwatora zabytków.

4.3. INFORMACJE O WPLYW EKSPLOATACJI GÓRNICZEJ

Przedmiotowa inwestycja nie jest zlokalizowana w granicach terenów górniczych.

4.4. INFORMACJE O ZAGROŻENIACH DLA ŚRODOWISKA

Przedsięwzięcie nie jest zaliczane do przedsięwzięć mogących zawsze lub też potencjalnie znacząco oddziaływać na środowisko oraz do przedsięwzięć innych niż mogących znacząco oddziaływać na środowisko, niezwiązanych bezpośrednio z ochroną obszaru Natura 2000 lub nie wynikających z tej ochrony, a mogących znacząco lub też potencjalnie znacząco oddziaływać ma obszar Natura 2000, w rozumieniu przepisów ustawy z dnia 3 października 2008 r. o udostępnieniu informacji o środowisku i jego ochronie, udziale społeczeństwa w ochronie środowiska oraz o ocenach oddziaływania na środowisko i Rozporządzenia Rady Ministrów z dnia 10 września 2019 r. w sprawie przedsięwzięć mogących znacząco oddziaływać na środowisko.

Planowana inwestycja posiada wymiar lokalny i nie będzie transgranicznie oddziaływać na środowisko.

Zieleń istniejąca

Na inwentaryzowanym terenie stwierdzono występowania drzew o średnicy powyżej 10 cm. Budowa sieci wodociągowej i kanalizacji sanitarnej nie wymaga ich wycinki i nie naruszy ich stanu.

Zieleń projektowana

Przedmiotowa inwestycja nie przewiduje projektowania zieleni.

Hałas i spaliny

Planowana inwestycja nie emituje spalin oraz hałasu.

Utylizacja odpadów drogowych

Materiały pochodzące z rozbiórek pasa drogowego (chodniki, ścieżka rowerowa, jezdnia) stanowiące wartość użytkową, powinny być przekazane Inwestorowi. Pozostałe należy przewieźć na bazę Wykonawcy robót i poddać recyklingowi lub utylizacji. Grunt uzyskany z wykopów w trakcie prowadzenia robót ziemnych stanie się własnością Wykonawcy i zostanie zutylizowany.

STAROSTWO
POWIATOWE W WOŁOMINIE
Wydział Budownictwa
05-200 Wołomin, ul. Prądzyńskiego 3
Tel. 71 43 81 w. 106, 107, 110, 114, 166

5. INNE DANE WYNIKAJĄCE ZE SPECYFIKI, CHARAKTERU I STOPNIA SKOMPLIKOWANIA OBIEKTU BUDOWLANEGO

5.1. INFORMACJE DOTYCZĄCE WYMOGÓW DECYZJI O LOKALIZACJI INWESTYCJI CELU PUBLICZNEGO

Planowana inwestycja nie wymaga w/w decyzji, wszystkie roboty budowlane realizowane są na obszarze objętym Miejscowym Planem Zagospodarowania Przestrzennego.

5.2. TERENY O CHARAKTERZE ZASTRZEŻONYM ZE WZGLĘDU NA OBRONNOŚĆ I BEZPIECZEŃSTWO PAŃSTWA

Przedmiotowe i przyległe działki nie leżą w terenie o charakterze zastrzeżonym, o którym mowa w aktualnie obowiązującym prawie geodezyjno-kartograficznym.

5.3. ROZPOCZĘCIE ROBÓT BUDOWLANYCH

Na podstawie art. 28 pkt 2 - Prawo Budowlane - Stronami w sprawie pozwolenia na budowę są: inwestor oraz właściciele, użytkownicy wiczyści lub zarządcy nieruchomości znajdujących się w obszarze oddziaływania obiektu.

6. INFORMACJA O OBSZARZE ODDZIAŁYWANIA OBIEKTU

Obszar oddziaływania inwestycji zamyka się w granicach działek:

jednostka ewidencyjna – 143404_1 Zielonka



obręb – 0048

działki – 85/19, 85/20, 86/20

Obszar oddziaływania obiektu został określony na podstawie:

- Rozporządzenia Ministra Gospodarki w sprawie warunków technicznych, jakim powinny odpowiadać sieci gazowe i ich usytuowanie,
- Rozporządzenia Ministra Transportu i Gospodarki Morskiej w sprawie warunków technicznych, jakim powinny odpowiadać drogi publiczne i ich usytuowanie.

STAROSTWO
POWIATOWE W WOŁOMINIE
Wydział Budownictwa
05-200 Wołomin, ul. Prądzynskiego 3
Tel. 787-43-01 w. 106, 107, 110, 114, 166

ZESPÓŁ AUTORSKI	IMIĘ I NAZWISKO	SPECJALNOŚĆ I NUMER UPRAWNIENÍ BUDOWLANYCH	ZAKRES OPRACOWANIA	DATA OPRACOWANIA	PODPIS
Projektant	mgr inż. Izabela Kozłowska	do projektowania bez ograniczeń w specjalności instalacyjnej w zakresie sieci, instalacji i urządzeń cieplnych, wentylacyjnych, gazowych, wodociągowych i kanalizacyjnych nr PDL/0140/POOS/13	Branża sanitarna	25.03.2022 r.	
Projektant sprawdzający	mgr inż. Beata Kalinowska	do projektowania bez ograniczeń w specjalności instalacyjnej w zakresie sieci, instalacji i urządzeń cieplnych, wentylacyjnych, gazowych, wodociągowych i kanalizacyjnych nr PDL/0058/POOS/13	Branża sanitarna	25.03.2022 r.	

**PROJEKT
ZAGOSPODAROWANIA
TERENU**

LEGENDA:

- Proj. krawężnik 15x30 (wg odr. opracowania)
- wystający
- najazdowy/obniżony
- Proj. obrzeże 6x20 (wg odr. opracowania)
- Proj. obrzeże 8x30 (wg odr. opracowania)
- Istniejące linie rozgraniczające
- sieć kablowa nN oświetlenia drogowego wg odrębnego opracowania
- kanal technologiczny wg odrębnego opracowania
- sieć kanalizacji deszczowej z przykanalikami wg odrębnego opracowania
- Istniejące sieci do rozbiórki
- kanalizacja deszczowa
- Projektowane uzbrojenie terenu:
- sieć kanalizacji sanitarnej
- sieć wodociągowa

Załącznik do

pisma nr. *W.12.7230.22.2022*
Burmistrza Miasta Zielonka

Z dnia *26 stycznia 2022 roku*

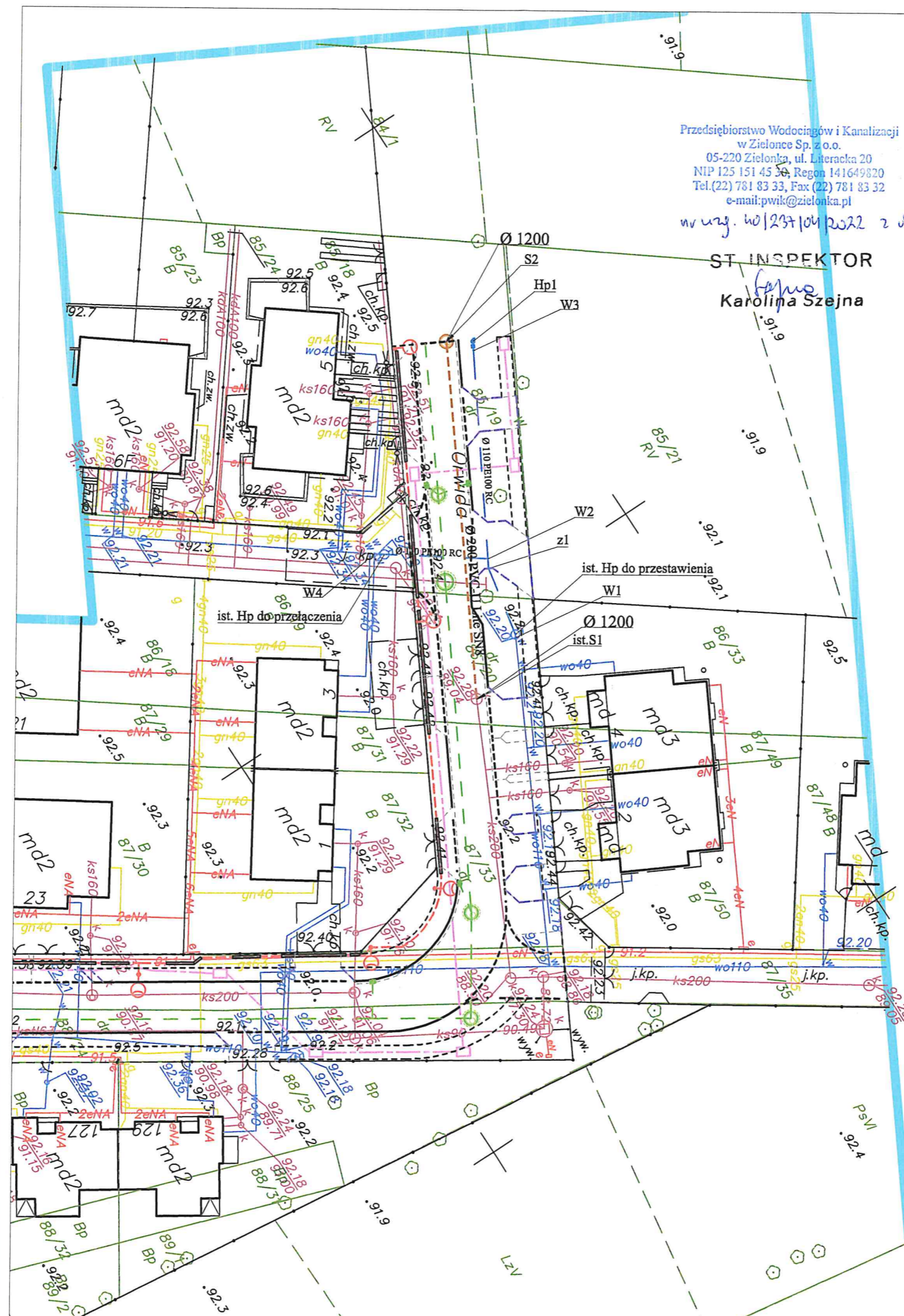
Z up. Burmistrza
A Se
Anna Sekula
Naczelnik Wydziału Infrastruktury
Zamówień Publicznych i Transportu

STAROSTWO
POWIATOWE W WOŁOMINIE
Wydział Budownictwa
05-200 Wołomin, ul. Prądyńskiego 3
Tel. 787-43-01 w. 106, 107, 110, 114, 166

SANITARNIK Izabela Kozłowska
ul. Magnolia 4 lok. 12
15-559 Brąystok
tel. 578-580-231
e-mail: biuro@sanitarnik.com

SANITARNIK
Izabela Kozłowska

Nazwa rysunku:	Projekt zagospodarowania terenu	Skala:	1:500
Objekt:	Budowa sieci kanalizacji sanitarnej i sieci wodociągowej w ul. Orwida w Zielonce, dz. nr 85/19, 85/20, 86/20 obr. 0048	Data:	25.03.2022
Stadium:	Projekt zagospodarowania terenu	Nr rysunku:	1
Branża/Sanitarna:	Podpis:		
PROJEKTANT:	mgr inż. Izabela Kozłowska PDL/0140/POOS/13 PDL/IS/0018/14		
PROJEKTANT SPRAWDZAJĄCY:	mgr inż. Beata Kalinowska PDL/0058/POOS/13 PDL/IS/0118/13		



Przedsiębiorstwo Wodociągów i Kanalizacji
w Zielonce Sp. z o.o.
05-220 Zielonka, ul. Literacka 20
NIP 125 151 45 36, Regon 141649820
Tel.(22) 781 83 33, Fax (22) 781 83 32
e-mail:pwik@zielonka.pl

w uzg. w/237/04/2022 z dn. 07.04.2022r.

ST INSPEKTOR
Karina
Karolina Szejna

GEOLIDAR S.C.
PAWEŁ I PATRYK TREPKOWSCY
ul. 11 Listopada 18
05-827 Grodzisk Mazowiecki
tel.: 609 539 299

MAPA DO CELÓW PROJEKTOWYCH

Objekt: Woj. mazowieckie Pow. wołomiński
j. ew. 143401_1 Kobyłka, 143404_1 Zielonka
Obr. 0046, 0048
Ul. Januszewicza, Woronieckiego, Orwida, Ossowska
dz. ew. 87/38, 88/52, 87/37, 93, 88/11, 88/17, 88/24, 87/35
Skala 1:500
6640.1981.2021
Układ współrzędnych poziomych : PUWG 2000
Układ wysokościowy : KRONSZTADT 86
Data opracowania mapy: 02.04.2021

Przedstawiona sytuacja jest zgodna ze stanem faktycznym na gruncie w zakresie ograniczonym linią *-----*
Mapa została wykonana bez ustalenia obciążeń służebnościami gruntowymi ujawnionymi w księgach wieczystych.
Nie wyklucza się istnienia w terenie innych nie wykazanych na niniejszej mapie urządzeń podziemnych, które nie były zgłoszone do inwentaryzacji

Wykonawca : Inż. Daria Komorzycka
Kierownik robót :

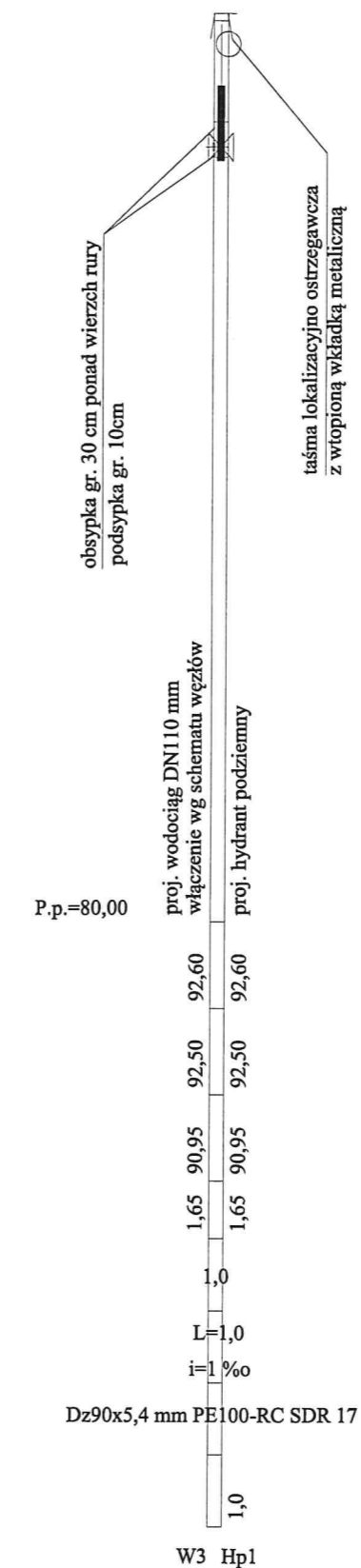
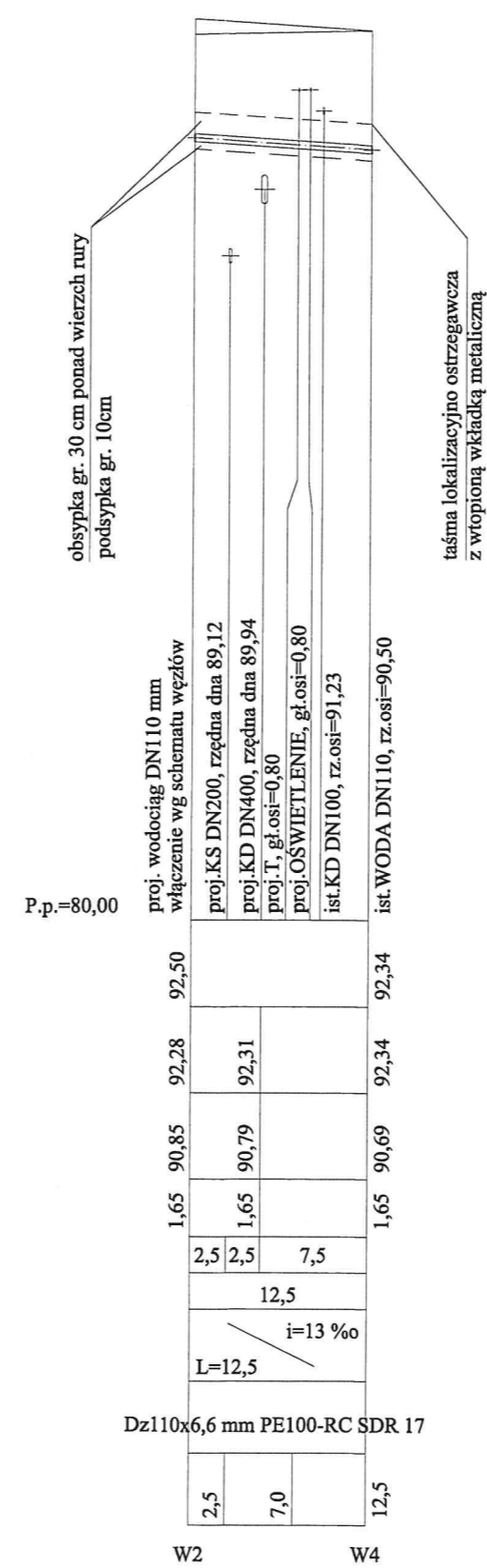
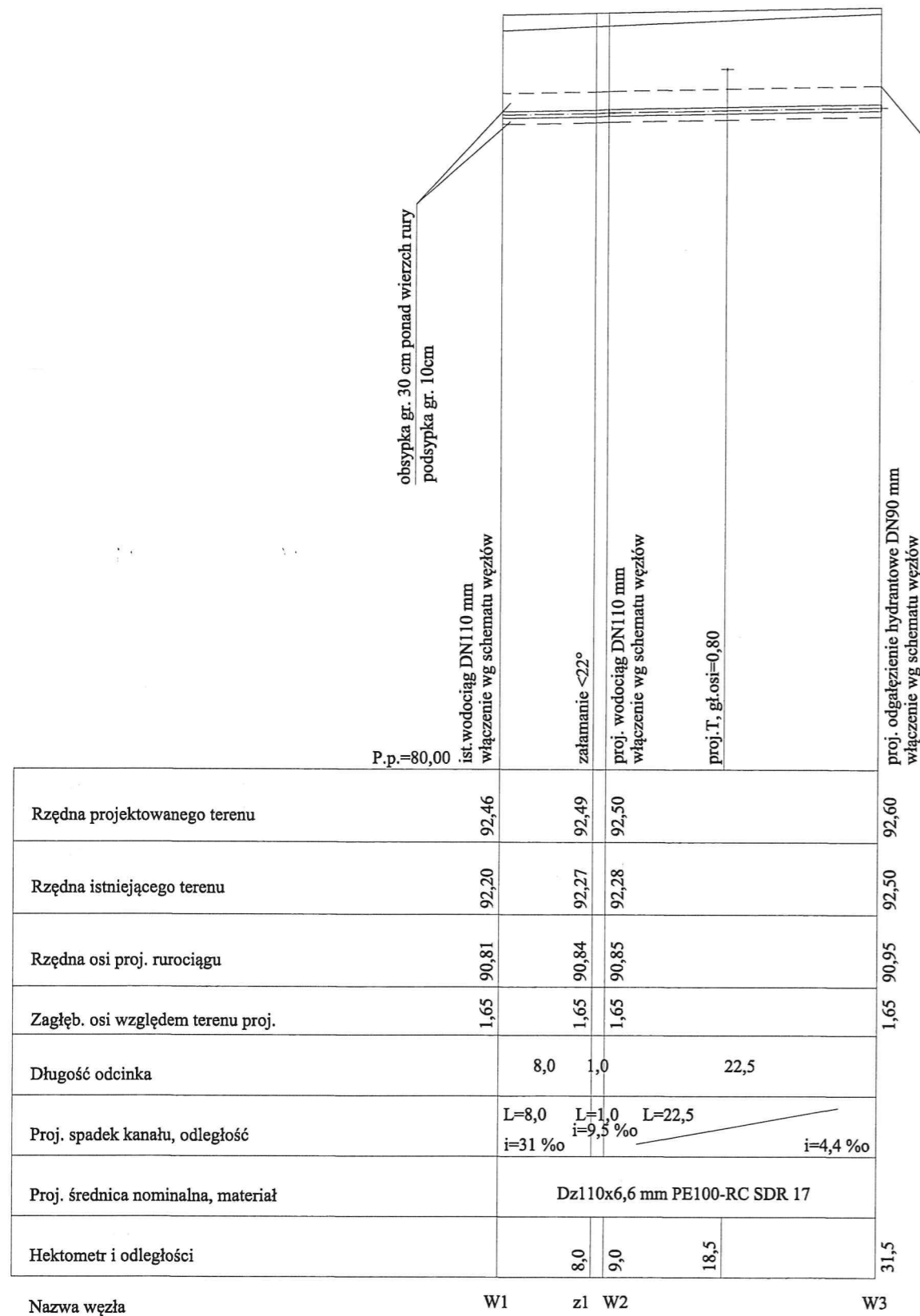
GEODETA UPRAWNIONY
mgr inż. Radosław Frankowski
upr. GUGIK nr 23341

W zakresie aktualizacji mogą znajdować się granice ewidencyjne niespełniające dokładności określonej w przepisach. W przypadku gdy w zamierzeniu budowlanym przewiduje się usytuowanie: budynków w odległości mniejszej lub równej 4 m lub innych obiektów budowlanych w odległości mniejszej lub równej 3 m należy ustalić przebieg granic ewidencyjnych (Rozporządzenie MR w sprawie standardów z dnia 18 sierpnia 2020 r. § 31).

GEODETA UPRAWNIONY
mgr inż. Radosław Frankowski
upr. GUGIK nr 23341

**Za zgodność z oryginałem
mapy do celów projektowych**
mgr inż. Izabela Kozłowska

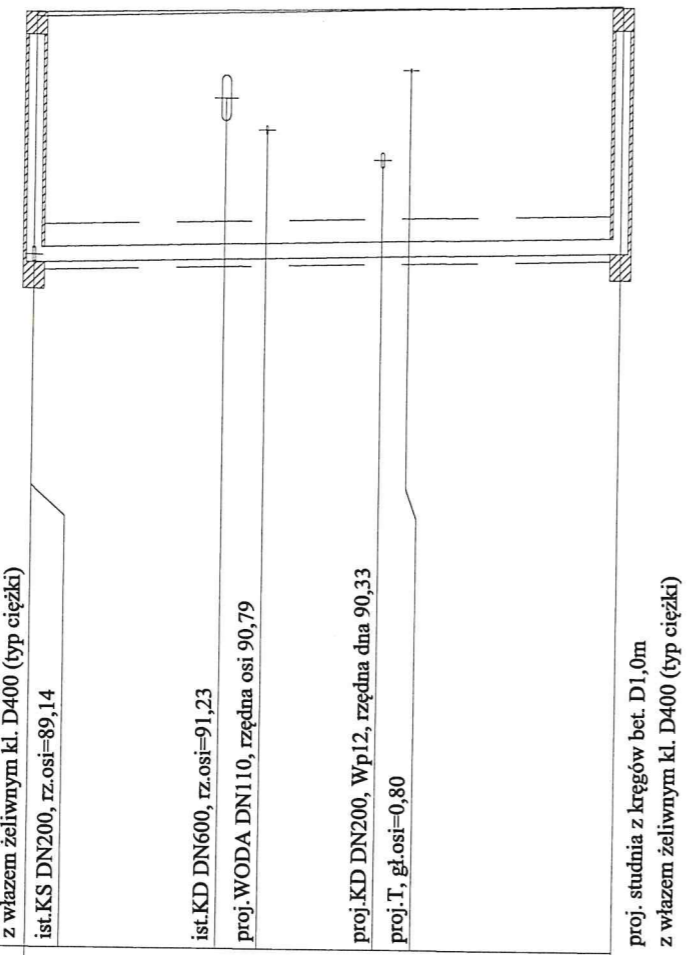
Poświadczam, że niniejszy dokument został opracowany w wyniku prac geodezyjnych i kartograficznych, których rezultaty zawiera operat techniczny pozytywnie zweryfikowany. Jednocześnie informuję, że jestem świadomy odpowiedzialności karnej za złożenie fałszywego oświadczenia.	
Identyfikator zgłoszenia prac geodezyjnych	6640.1981.2021
Organ służby geodezyjnej, który otrzymał zgłoszenie	Starosta Wołomiński
Wykonawca prac geodezyjnych	GEOLIDAR S.C. Paweł i Patryk Trepkowscy 05-827 Grodzisk Maz., ul. 11 Listopada 18 Tel. 609 539 299 NIP:5291826203, REGON:382918928
Numer oraz data sporządzenia dokumentu zawierającego wynik pozytywnej weryfikacji	Protokół Weryfikacji Nr 6640.1981.2021.1 z daty 09.04.2021r
Imię i nazwisko oraz nr uprawnień zawodowych kierownika prac	GEODETA UPRAWNIONY mgr inż. Radosław Frankowski upr. GUGIK nr 23341



STAROSTWO
POWIATOWE W WOŁOMINIE
Wydział Budownictwa
05-200 Wołomin, ul. Prądzyńskiego 3
Tel. 787-43-01 w. 106, 107, 110, 114, 166




SANITARNIK Izabela Kozłowska ul. Magnoliowa 4 lok. 12 15-669 Białystok tel. 578-580-231 e-mail: biuro@sanitarnik.com		Skala: 1:100/500	
Nazwa rysunku: Profile podłużne sieci wodociągowej	Budowa sieci kanalizacji sanitarnej i sieci wodociągowej w ul. Orwida w Zielonce, dz. nr 85/19, 85/20, 86/20 obr. 0048	Data: 25.03.2022	Nr rysunku: 2
Stadium: Projekt zagospodarowania terenu	Podpis:		
Branża/Sanitarna:	PROJEKTANT: mgr inż. Izabela Kozłowska PDL/0140/POOS/13 PDL/IS/0018/14		
Hektometr i odległości:	PROJEKTANT SPRAWDZAJĄCY: mgr inż. Beata Kalinowska PDL/0058/POOS/13 PDL/IS/0118/13		

PROJEKT ZAGOSPODAROWANIA TERENU
 RYS. 3 PROFIL PODŁUŻNY
 SIECI KANALIZACJI SANITARNEJ
 ul. Orwida, Zielonka
 skala 1:100/500



Rzędna projektowanego terenu	92,34						
Rzędna istniejącego terenu	92,28						
Rzędna dna proj. kanału	89,04						
Zagłęb. dna względem terenu proj.	3,30						
Długość odcinka		15,5	7,5	16,0			
		39,0					
Proj. spadek kanału, odległość		L=39,0					
						i=5 ‰	
Proj. średnica nominalna, materiał		DN200 PVC-U SN8 Lite					
Hektometr i odległości		12,5	15,5	23,0			
Nazwa wężła	ist.S1				S2		



STAROSTWO
 POWIATOWE W WOŁOMINIE
 Wydział Budownictwa
 05-200 Wołomin, ul. Prądyńskiego 3
 Tel. 787-43-01 w. 106, 107, 110, 114, 166

SANITARNIK Izabela Kozłowska ul. Magnoliowa 4 lok. 12 15-559 Bielostok tel. 578-580-231 e-mail: biuro@sanitarnik.com		 SANITARNIK Izabela Kozłowska	
Nazwa rysunku: Profil podłużny sieci kanalizacji sanitarnej	Skala: 1:100/500		
Obiekt: Budowa sieci kanalizacji sanitarnej i sieci wodociągowej w ul. Orwida w Zielonce, dz. nr 85/19, 85/20, 86/20 obr. 0048	Data: 25.03.2022		
Stadium: Projekt zagospodarowania terenu	Nr rysunku: 3		
Branża/Sanitarna:	Podpis:		
PROJEKTANT: mgr inż. Izabela Kozłowska PDL/0140/POOS/13 PDL/IS/0018/14			
PROJEKTANT SPRAWDZAJĄCY: mgr inż. Beata Kalinowska PDL/0058/POOS/13 PDL/IS/0118/13			

**ZAŁĄCZNIKI
PROJEKTU BUDOWLANEGO**

INWESTOR	Przedsiębiorstwo Wodociągów i Kanalizacji w Zielonce Sp. z o.o. ul. Literacka 20 05-220 Zielonka
NAZWA ZAMIERZENIA BUDOWLANEGO	Budowa sieci kanalizacji sanitarnej i sieci wodociągowej na ul. Orwida w Zielonce, dz. nr 85/19, 85/20, 86/20 obr. 0048
ADRES I KATEGORIA OBIEKTU BUDOWLANEGO	Miejscowość: Zielonka Kategoria obiektu budowlanego: XXVI STAROSTWO POWIATOWE W WOŁOMINIE Wydział Budownictwa 05-200 Wołomin, ul. Prądyńskiego 3 Tel. 787-43-01 w. 106, 107, 110, 114, 166
POZOSTAŁE DANE ADRESOWE	Nazwa jednostki ewidencyjnej: 143404_1 Zielonka Nazwa i numer obrębu ewidencyjnego: 0048 Identyfikatory działek ewidencyjnych: 143404_1.0048.85/19, 143404_1.0048.85/20, 143404_1.0048.86/20
SPIS ZAWARTOŚCI	1. Informacja dotycząca bezpieczeństwa i ochrony zdrowia (str. 2-4) 2. Protokół z narady koordynacyjnej znak PODK.6630.873.2021 3. Pismo znak WIZ.7230.22.2022

**INFORMACJA DOTYCZĄCA BEZPIECZEŃSTWA
I OCHRONY ZDROWIA**

INWESTOR		Przedsiębiorstwo Wodociągów i Kanalizacji w Zielonce Sp. z o.o. ul. Literacka 20 05-220 Zielonka			
NAZWA ZAMIERZENIA BUDOWLANEGO		Budowa sieci kanalizacji sanitarnej i sieci wodociągowej na ul. Orwida w Zielonce, dz. nr 85/19, 85/20, 86/20 obr. 0048			
ADRES I KATEGORIA OBIEKTU BUDOWLANEGO		Miejscowość: Zielonka Kategoria obiektu budowlanego: XXVI			
POZOSTAŁE DANE ADRESOWE		<p align="right">STAROSTWO POWIATOWE W WOŁOMINIE Wydział Budownictwa 05-200 Wołomin, ul. Przemysłowego 3 Tel. 787-43-01 w. 103, 107, 110, 114, 166</p> Nazwa jednostki ewidencyjnej: 143404_1 Zielonka Nazwa i numer obrębu ewidencyjnego: 0048 Identyfikatory działek ewidencyjnych: 143404_1.0048.85/19, 143404_1.0048.85/20, 143404_1.0048.86/20			
ZESPÓŁ AUTORSKI	IMIĘ I NAZWISKO	SPECJALNOŚĆ I NUMER UPRAWNIEN BUDOWLANYCH	ZAKRES OPRACOWANIA	DATA OPRACOWANIA	PODPIS
Projektant	mgr inż. Izabela Kozłowska	do projektowania bez ograniczeń w specjalności instalacyjnej w zakresie sieci, instalacji i urządzeń cieplnych, wentylacyjnych, gazowych, wodociągowych i kanalizacyjnych nr PDL/0140/POOS/13	Branża sanitarna	25.03.2022 r.	
Projektant sprawdzający	mgr inż. Beata Kalinowska	do projektowania bez ograniczeń w specjalności instalacyjnej w zakresie sieci, instalacji i urządzeń cieplnych, wentylacyjnych, gazowych, wodociągowych i kanalizacyjnych nr PDL/0058/POOS/13	Branża sanitarna	25.03.2022 r.	

Zgodnie z Prawem budowlanym kierownik budowy obowiązany jest sporządzić lub zapewnić sporządzenie, gdy istnieje taka konieczność, planu bezpieczeństwa i ochrony zdrowia, uwzględniając specyfikę inwestycji i warunki prowadzenia robót budowlanych. Plan BIOZ należy sporządzić zgodnie z Dz.U. Nr 120 poz. 1126 z 2003 r Dz. U. 151 z 27.08.2002.

Plan BIOZ należy sporządzić przed rozpoczęciem budowy.

Zakres i kolejność wykonywania robót dla zamierzenia budowlanego:

Projekt obejmuje budowę sieci kanalizacji sanitarnej i sieci wodociągowej w ul. Orwida w Zielonce.

Prace budowlane powinny być prowadzone w taki sposób, aby wprowadzać jak najmniejsze utrudnienia w ruchu kołowym i pieszym.

Wykaz istniejących obiektów budowlanych:

W obszarze objętym opracowaniem znajduje się następujące uzbrojenie techniczne:

- wodociąg,
- kanalizacja sanitarne,
- kanalizacja deszczowa,
- gazociąg.

Elementy zagospodarowania terenu stwarzające zagrożenie bezpieczeństwa i zdrowia ludzi:

- ruch pojazdów w pasie drogowym,
- istniejące uzbrojenie terenu - doziemne,
- sprzęt zmechanizowany używany do wykonywania robót.

STAROSTWO
POWIATOWE W WOŁOMINIE
Wydział Budownictwa
05-200 Wołomin, ul. Prądzyńskiego 3
Tel. 787-43-01 w. 106, 107, 110, 114, 166

Przewidywane zagrożenia podczas realizacji robót budowlanych:

- porażenie prądem w wyniku uszkodzenia istn. linii elektrycznych w czasie wykonywania wykopów,
- zagrożenia związane z uszkodzeniem istniejącej sieci infrastruktury,
- najechanie przez maszyny budowlane i środki transportu w czasie realizacji inwestycji,
- zasypanie pracowników w wykopie.

Instruktaż pracowników przed przystąpieniem do realizacji robót:

Pracownicy przed przystąpieniem do robót winni być przeszkoleni i pouczeni o zagrożeniach wynikających z pracy w pasie drogowym ulicy pod ruchem oraz w sąsiedztwie czynnych urządzeń podziemnych. Powinni posiadać aktualne przeszkolenie BHP we właściwym zakresie robót.

Środki techniczne i organizacyjne zapobiegające niebezpieczeństwom:

Roboty należy wykonywać zgodnie z obowiązującymi normami branżowymi i przepisami BHP oraz pod nadzorem właścicieli poszczególnych sieci.

Stanowiska pracy muszą być zorganizowane zgodnie z przepisami i zasadami bezpieczeństwa i higieny pracy.

Należy zapewnić pracownikom odzież ochronną i sprzęt ochronny osobistej oraz dopilnować aby środki te były stosowane zgodnie z przeznaczeniem

Podczas prac przy jezdni ustawić bariery, zapory oraz znaki drogowe sygnalizujące prace budowlane, prace prowadzić przy zastosowaniu zatwierdzonego projektu organizacji ruchu na czas budowy.

ZESPÓŁ AUTORSKI	IMIĘ I NAZWISKO	SPECJALNOŚĆ I NUMER UPRAWNIENÍ BUDOWLANYCH	ZAKRES OPRACOWANIA	DATA OPRACOWANIA	PODPIS
Projektant	mgr inż. Izabela Kozłowska	do projektowania bez ograniczeń w specjalności instalacyjnej w zakresie sieci, instalacji i urządzeń cieplnych, wentylacyjnych, gazowych, wodociągowych i kanalizacyjnych nr PDL/0140/POOS/13	Branża sanitarna	25.03.2022 r.	
Projektant sprawdzający	mgr inż. Beata Kalinowska	do projektowania bez ograniczeń w specjalności instalacyjnej w zakresie sieci, instalacji i urządzeń cieplnych, wentylacyjnych, gazowych, wodociągowych i kanalizacyjnych nr PDL/0058/POOS/13	Branża sanitarna	25.03.2022 r.	

STAROSTWO
POWIATOWE W WOŁOMINIE
Wydział Budownictwa
05-200 Wołomin, ul. Prądzyńskiego 3
Tel. 787-43-01 w. 106, 107, 110, 114, 166



Starosta Wołomiński
ul. Prądzińskiego 3
05-200 Wołomin

Wołomin, 3 grudnia 2021 r.

PROTOKÓŁ Z NARADY KOORDYNACYJNEJ NR PODK.6630.873.2021

w sprawie sytuowania projektowanych sieci uzbrojenia terenu przeprowadzonej
za pomocą środków komunikacji elektronicznej w Starostwie Powiatowym w Wołominie

Przedmiot narady koordynacyjnej

sieci uzbrojenia terenu, niebędące przyłączami
**wodociągowa
kanalizacyjna
elektroenergetyczna
inna**

Lokalizacja obiektu	Ulica W. Januszewicza, J. Orwida, J. Woronieckiego w Zielonce		
Lista działek ewidencyjnych	Jednostka ew.	Obręb ew.	Numery działek ewidencyjnych
	Zielonka	5-40-07	87/37
Wnioskodawca	Adam Kalinowski reprezentujący(a) podmiot Pracownia Projektowa KOMI sp. z o.o. , NIP: 9662098847 ul. Waszyngtona 24/197, 15-274 Białystok		
Inwestor	Urząd Miasta Zielonka		
Projektant	Adam Kalinowski numer uprawnień: PDL/0036/POOD/09		
Data wpływu wniosku	23 listopada 2021 r.		
Data ostatniej zmiany projektu	26 listopada 2021 r.		
Data zakończenia narady	3 grudnia 2021 r.		
Przewodnicząca narady koordynacyjnej	Bożena Kowalewska Główny Specjalista		

STAROSTWO
POWIATOWE W WOŁOMINIE
Wydział Budownictwa
05-200 Wołomin, ul. Prądzińskiego 3
Tel. 787-43-01 w. 106, 107, 110, 114, 166

Lista uczestników narady koordynacyjnej

1	<u>Oznaczenie podmiotu:</u> Orange Polska S.A.	Podmiot powiadomiony o naradzie drogą elektroniczną
	<u>Stanowisko/uwagi:</u> Nie wyrażono stanowiska	
2	<u>Oznaczenie podmiotu:</u> PGE Dystrybucja S.A. Oddział Warszawa RE Legionowo	Podmiot powiadomiony o naradzie drogą elektroniczną
	<u>Stanowisko/uwagi:</u> Nie wyrażono stanowiska	
3	<u>Oznaczenie podmiotu:</u> PSG sp. z o.o Oddział w Warszawie Gazownia w Wołominie	Imię i nazwisko przedstawiciela Adam Bieryło
	<u>Stanowisko/uwagi:</u> Projekt zaakceptowany z uwagami do realizacji: PSG - W strefach kontrolowanych dla gazociągów oraz w miejscach skrzyżowań z siecią gazową prace ziemne wykonywać ręcznie z zachowaniem szczególnej ostrożności. Przed przystąpieniem do robót zgłosić nadzór do Polskiej Spółki Gazownictwa sp. z o. o. Oddział w Warszawie ul. Równoległa 4A, 02-235 Warszawa.	Udział w naradzie z wykorzystaniem środków komunikacji elektronicznej
4	<u>Oznaczenie podmiotu:</u> Przedsiębiorstwo Wodociągów i Kanalizacji Sp. z o.o. Zielonka	Imię i nazwisko przedstawiciela Sławomir Kwiatkowski
	<u>Stanowisko/uwagi:</u> Projekt zaakceptowany z uwagami do realizacji: Na etapie projektu, proszę o zastosowanie na włączeniach istn. kanału Dn 600 mm, studni Dw 1500 mm.	Udział w naradzie z wykorzystaniem środków komunikacji elektronicznej
5	<u>Oznaczenie podmiotu:</u> Urząd Miasta Zielonka	Imię i nazwisko przedstawiciela Sylwia Kołbuk
	<u>Stanowisko/uwagi:</u> Projekt zaakceptowany	Udział w naradzie z wykorzystaniem środków komunikacji elektronicznej

potwierdzam zgodność z oryginałem

mgr inż. Izabela Maria Kosłowska

Zielonka, dnia 26 stycznia 2022r.

Przedsiębiorstwo Wodociągów
i Kanalizacji w Zielonce Sp. z o.o.
ul. Literacka 20
05-220 Zielonka

Na podstawie Zarządzenia nr 66/2016 Burmistrza Miasta Zielonka z 10 czerwca 2016 roku w sprawie określania zasad zajmowania pasa drogowego dróg wewnętrznych na cele niezwiązane z budową, remontem, utrzymaniem i ochroną dróg po rozpatrzeniu wniosku z dnia 04 stycznia 2022 roku informuję, że wyrażam zgodę na lokalizację w ulicy Orwida /dz. ew. nr 85/19, 86/20 obr. 5-40-07/, urządzenia infrastruktury technicznej – sieci wodociągowej i sieci kanalizacji sanitarnej, zgodnie z załącznikiem mapowym do niniejszego pisma, pod warunkiem:

- 1) uprzedniego wykonania dokumentacji technicznych z wszelkimi uzgodnieniami wymaganymi przepisami prawa;
- 2) urządzenia mogą być umieszczone w pasie drogi po uprzednim złożeniu wniosku z co najmniej tygodniowym wyprzedzeniem przed planowanym rozpoczęciem robót oraz po otrzymaniu umowy cywilno-prawnej zawartej z Miastem Zielonka
- 3) uporządkowania terenu po zakończeniu prac i przywrócenia pasa drogowego do stanu użyteczności.

W zakresie działki ew. nr 85/20 obr. 5-40-07 odmawiam lokalizacji ponieważ brak jest podstaw prawnych do dysponowania przez Miasto Zielonka ww. nieruchomością. Działka ta stanowi własność prywatną.

Z up. Burmistrza

AS
Anne Sekula

Naczelnik Wydziału Infrastruktury
Zamówień Publicznych i Transportu

Otrzymują:

1. SANITARIK Izabela Kozłowska, 15-669 Białystok, ul. Magnoliowa 4 lok. 12 – pełnomocnik Przedsiębiorstwa Wodociągów i Kanalizacji w Zielonce Sp. z o.o.

Prowadzący sprawę: Sylwia Kolbuk
tel: 22 761 39 21 e-mail: s.kolbuk@zielonka.pl
w godz.: pon.: 8,00-17.00, wt., śr., cz. : 8.00-16.00, pt.: 8.00-15.00
nr pok. 306

potwierdzam zgodność z oryginałem

IK
mgr inż. Izabela Marta Kozłowska

PLAN SYTUACYJNY

LEGENDA:

- Proj. krawężnik 15x30
- wystający
- najazdowy/obniżony
- Proj. obrzeże 6x20
- Proj. obrzeże 8x30

Projektowane uzbrojenie terenu (wg odr. opracowania):

- sieć kanalizacji deszczowej z przykanalikami - studnie Ø1200, wpusty Ø500
- sieć kablowa nN oświetlenia drogowego

- kanal technologiczny w rozumieniu ustawy o drogach publicznych

Istniejące sieci do rozbiórki

- kanalizacja deszczowa

Projektowane uzbrojenie terenu:

- sieć kanalizacji sanitarnej wg odrębnego opracowania
- sieć wodociągowa wg odrębnego opracowania

STAROSTWO
POWIATOWE W WOŁOMINIE
Wydział Budownictwa
05-200 Wołomin, ul. Prądzińskiego 3
Tel. 787-43-01 w. 106, 107, 110, 114, 166

Załącznik do

pisma nr. *W.12.7232.22.2022*
Burmistrza Miasta Zielonka

Z dnia *26 stycznia 2022 roku*

Z up. Burmistrza

Ase
Anna Sekuła

Naczelnik Wydziału Infrastruktury
Zamówień Publicznych i Transportu

powierzam zgodność z oryginałem

Kuz
mgr inż. Izabela Maria Kozłowska



GEOLIDAR S.C.
PAWEŁ I PATRYK TREPKOWSCY
ul. 11 Listopada 18
05-827 Grodzisk Mazowiecki
tel.: 609 539 299

MAPA DO CELÓW PROJEKTOWYCH

Objekt: Woj. mazowieckie Pow. wołomiński
j. ew. 143401_1 Kobyłka, 143404_1 Zielonka
Obr. 0046, 0048
Ul. Januszowicza, Woronieckiego, Orwida, Ossowska
dz. ew. 87/38, 88/52, 87/37, 93, 88/11, 88/17, 88/24, 87/35
Skala 1:500
6640.1981.2021
Układ współrzędnych poziomych : PUWG 2000
Układ wysokościowy : KRONSTADT 86
Data opracowania mapy: 02.04.2021

Przedstawiona sytuacja jest zgodna ze stanem faktycznym na gruncie w zakresie ograniczonym linią

Mapa została wykonana bez ustalenia obciążań służebnościami gruntowymi ujawnionymi w księgach wieczystych.

Nie wyklucza się istnienia w terenie innych nie wykazanych na niniejszej mapie urządzeń podziemnych, które nie były zgłoszone do inwentaryzacji

Wykonawca : Inż. Daria Komorzyczka
Kierownik robót :

GEODETA UPRAWNIONY
mgr inż. Rafał Frankowski
upr. GUCIK nr 23341

W zakresie aktualizacji mogą znajdować się granice ewidencyjne niespełniające dokładności określonej w przepisach. W przypadku gdy w zamierzeniu budowlanym przewiduje się usytuowanie: budynków w odległości mniejszej lub równej 4 m lub innych obiektów budowlanych w odległości mniejszej lub równej 3 m należy ustalić przebieg granic ewidencyjnych (Rozporządzenie MR w sprawie standardów z dnia 18 sierpnia 2020 r. § 31).

GEODETA UPRAWNIONY
mgr inż. Rafał Frankowski
upr. GUCIK nr 23341

powierzam zgodność z oryginałem
Izabela Maria Kozłowska
mgr inż. Izabela Maria Kozłowska

Powierzam, że niniejszy dokument został opracowany w wyniku prac geodezyjnych i kartograficznych, których rezultaty zawiera operat techniczny pozytywnie zweryfikowany. Jednocześnie informuję, że jestem świadomy odpowiedzialności karnej za złożenie fałszywego oświadczenia.

Identyfikator zgłoszenia prac geodezyjnych	6640.1981.2021
Organ służby geodezyjnej, który otrzymał zgłoszenie	Starosta Wołomiński
Wykonawca prac geodezyjnych	GEOLIDAR S.C. Paweł i Patryk Trepkowscy 05-827 Grodzisk Maz., ul. 11 Listopada 18 Tel. 609 539 299 NIP:5291826203, REGON:382918928
Numer oraz data sporządzenia dokumentu zawierającego wynik pozytywnej weryfikacji	Protokół Weryfikacji Nr 6640.1981.2021.1 z daty 09.04.2021r
Imię i nazwisko oraz nr uprawnień zawodowych kierownika prac	GEODETA UPRAWNIONY mgr inż. Rafał Frankowski upr. GUCIK nr 23341

SANITARNIK Izabela Kozłowska ul. Magnoliowa 4 lok. 12 15-669 Białystok tel. 578-580-231 e-mail: biuro@sanitarnik.com		SANITARNIK Izabela Kozłowska
Nazwa rysunku:	Plan sytuacyjny	Skala: 1:500
Objekt:	Budowa sieci kanalizacji sanitarnej i sieci wodociągowej w ul. Orwida w Zielonce	Data: 29.12.2021
Stadium:	Załącznik do wniosku	Nr rysunku: 1
Branża/Sanitarna:		Podpis:
PROJEKTANT:	mgr inż. Izabela Kozłowska PDL/0140/POOS/13 PDL/IS/0018/14	<i>Kuz</i>
SPRAWDZAJĄCY	mgr inż. Beata Kalinowska PDL/0058/POOS/13 PDL/IS/0118/13	<i>BK</i>