

GEOMAN
 Wojciech Kudła
 05-230 Kobyłka, ul. Modrzewskiego 10
 tel. 22 786-04-14, 509-350-968
 NIP 125-116-79-82

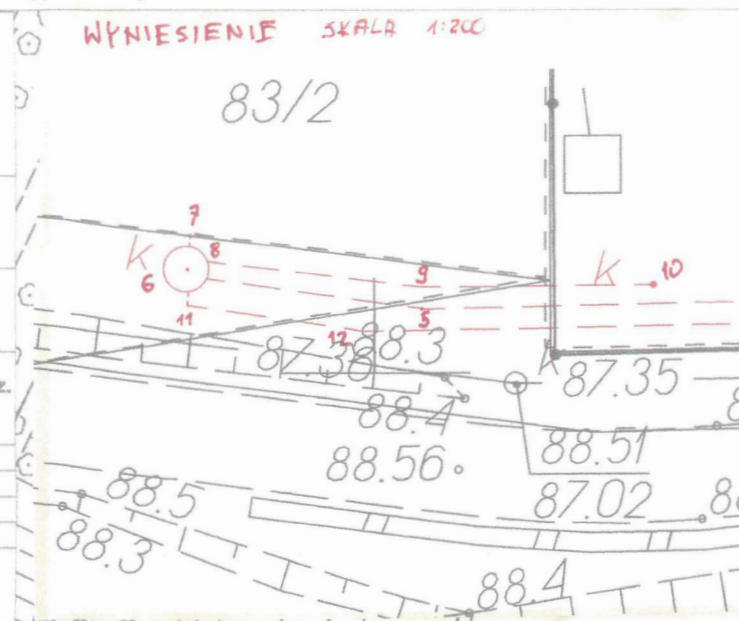
MAPA DO CELÓW PROJEKTOWYCH
 SKALA: 1:500

Oznaczenie kancelaryjne zgłoszenia pracy geodezyjnej: L.Dz.:6640.7434.2019

Miejscowość: Zielonka ul. Nadrzeczna dz. nr ew.112.91

Identyfikator i nazwa jednostki ewid.: 143404_1-Zielonka
 Identyfikator i nazwa obrębu ewid.: 143404_1.0009-4-90-01
 Mapa numeryczna: 1:500
 Nazwa układu współrzędnych: PUWG 2000; Kr. 86
 Oznaczenie i informacje o służebnościach gruntowych mających wpływ na zagospodarowanie gruntów, zlokalizowanych w granicach projektowanej inwestycji: nie badano
 Mapa aktualna na dzień 2019-07-25 w zakresie oznaczonym kolorem szarym.
 W trakcie porównania mapy z terenem stwierdzono zmiany, które wprowadzono na mapę zasadniczą
 Zastrzega się jednocześnie, że na obszarze objętym aktualizacją może występować dodatkowe uzbrojenie podziemne, o którego istnieniu nie uzyskano informacji w instytucjach branżowych.

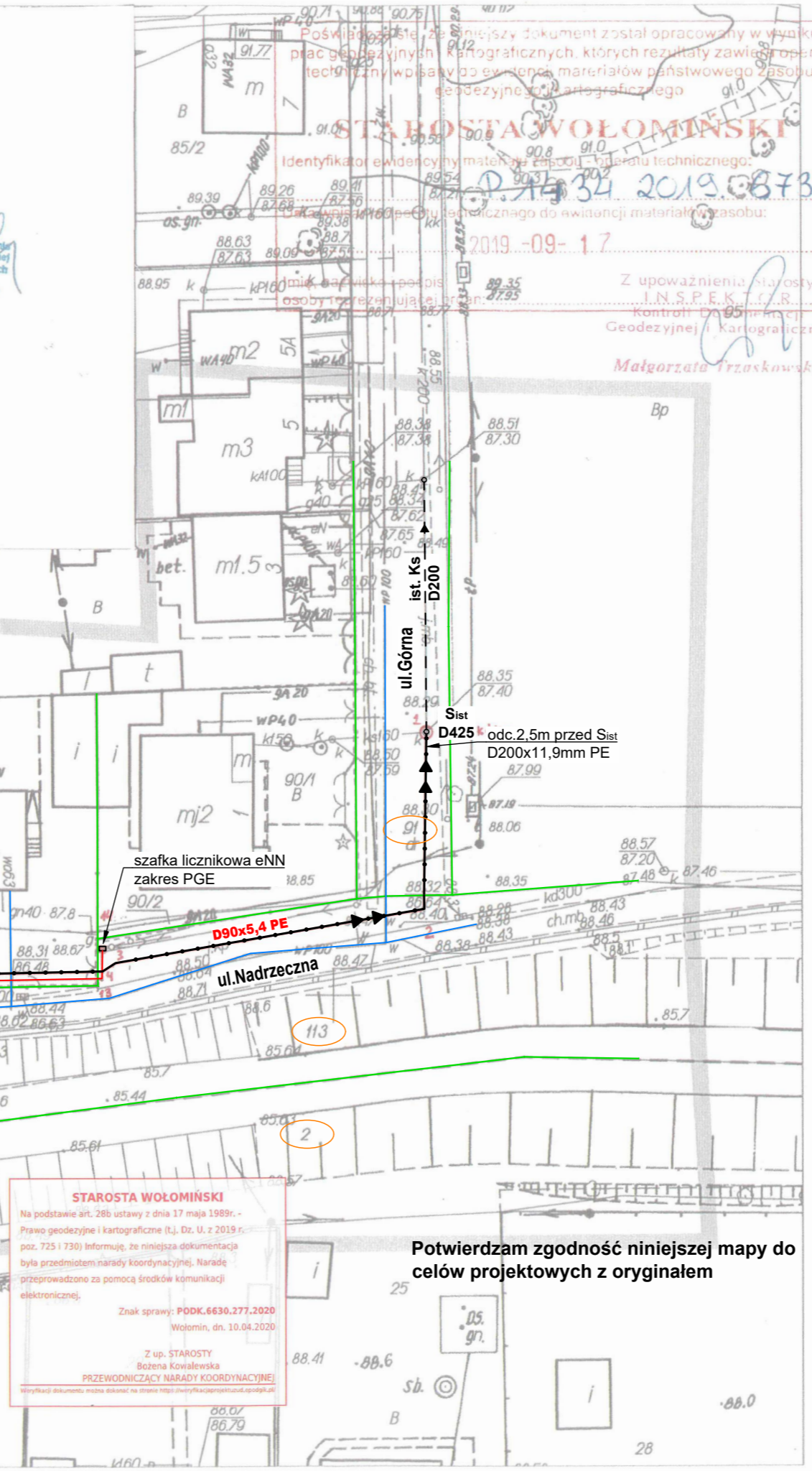
GEODETA
 Zbigniew Kudła
 upr. nr 9861



Usytuowanie stałego przewodu sieci kanalizacyjnej deszczowej na odcinku od 1 do 10 przyłącze elektryczne na odcinku od 11 do 14

mgr inż. Paweł Łazicka
 upr. nr 115 1747
 w zakresie prac: instalacji elektrycznych i elektroenergetycznych bez ograniczeń
 Nr ewid. upr. MAZ/0523/PWB/17

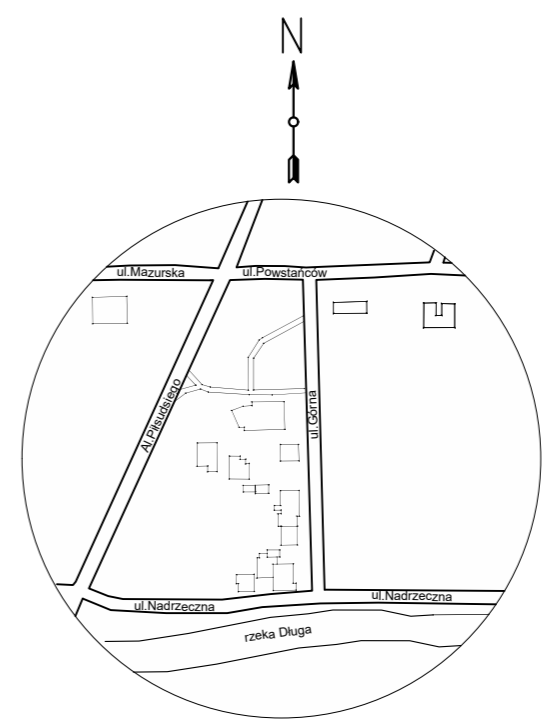
mgr inż. Grażyna Urban
 Uprawniona do wykonywania prac w zakresie projektowania sanit. b. tel. 609-61-81-81



Teren perspektywicznej zabudowy - usługi typu restauracyjnego

STAROSTA WOŁOMIŃSKI
 Na podstawie art. 28b ustawy z dnia 17 maja 1998r. - Prawo geodezyjne i kartograficzne (t.j. Dz. U. z 2019 r. poz. 725 i 730) Informuję, że niniejsza dokumentacja była przedmiotem narady koordynacyjnej. Naradę przeprowadzono za pomocą środków komunikacji elektronicznej.
 Znak sprawy: PDDK.6636.277.2020
 Wołomin, dn. 10.04.2020
 Z up. STAROSTY
 Bożena Kowalewska
 PRZEWODNICZĄCY NARADY KOORDYNACYJNEJ

Potwierdzam zgodność niniejszej mapy do celów projektowych z oryginałem



- LEGENDA**
- projektowane uzbrojenie terenu**
- ks - sieć kanalizacyjna kanał grawitacyjny D160 PVC SN8
 - kt - rurociąg tłoczny Dz90 PE typ 100
 - eNN - kabel energetyczny z szafką zasilająco-sterownicą
 - P 01500 - zbiornikowa przepompownia ścieków
 - S1 0425 - studnia kanalizacyjna Ø425 PE/PVC/PP
 - K - korek
- istniejące uzbrojenie terenu**
- ks - kanalizacja sanitarna D200 z rur PVC syst. grawitacyjny
 - Sist 0425 - studnia inspekcyjna kanalizacji sanitarnej
 - w - wodociąg D110 z rur PVC
 - 90.60 / 87.56 - rzędna wjazdu studni
 - 87.56 - rzędna dna rurociągu (studni)
- uzbrojenie terenu - sieć kolidująca**
- Kd - kanał deszczowy
 - w - przewód wodociagowy
 - g - rurociąg gazowy
 - eNN - kabel energetyczny eNN
 - tp - kabel telekomunikacyjny
 - TV - kabel TV
 - przewód kolizyjny w nurze osłonowej
- Pozostałe elementy zagospodarowanie terenu**
- ogrodzenie
 - granica działki
 - 112 - nr ewidencyjny działki

	TECH-INSTAL Wojciech Żebrowski ul. Olesińska 6/1 02 - 548 Warszawa tel/fax: (0 22) 841-11-11 biuro@tech-instal.pl	Projektant: mgr inż. Ryszard Najda nr upr. MAZ/0453/PBS/15	Podpis
		Sprawdzający: mgr inż. Grzegorz Głuszczyk nr upr. MAZ/0254/PWOS/10	Podpis
		Projektant: mgr inż. Wojciech Żebrowski nr upr. MAZ/0215/06	Podpis
		Sprawdzający: mgr inż. Maciej Wiśniewski nr upr. MAZ/0137/POOE/09	Podpis
Opracowanie:	PROJEKT BUDOWLANY Sieć kanalizacji sanitarnej wraz z infrastrukturą towarzyszącą w ul. Nadrzecznej w Zielonce		Branża:
Adres inwestycji:	Zielonka, 05-220 Zielonka dz. nr 89, 91, 112, 113 obręb 4-90-01		Skala: 1:500
Inwestor:	PWIK w Zielonce Sp. z o.o. Ul. Literacka 20, 05-220 ZIELONKA		Data: 12.2021
Tytuł rysunku:	Projekt zagospodarowania terenu.		Nr rys: S-1